

**PROJEKTUI PARENGTI NAUDOTOS LICENCIJUOTOS PROJEKTAVIMO PROGRAMINĖS ĮRANGOS
SĄRAŠAS PAGAL TECHNINIO PROJEKTO SUDEDAMĄSIAS DALIS**

Nr.	Bylos žymuo	Laida	pavadinimas	Naudota licencijuota programinė įranga
1.	BD	0	Bendroji	Microsoft Office 365 PDFill
2.	SP	0	Sklypo sutvarkymas (sklypo planas)	Microsoft Office 365 Autocad LT 2024 PDF SAM Basic
3.	SA	0	Statinio architektūros	Microsoft Office 365 Autocad LT 2024 PDF SAM Basic
4.	SK	0	Statinio konstrukcijų	Scia Engineering MS Office Autodesk Autocad Tekls Structures
5.	S	0	Susisiekimo	Microsoft Office 365 Autocad LT 2024 PDF SAM Basic
6.	GS	0	Gaisrinės saugos	Microsoft Office ZWCad 2013 PyroSim Pathfinder
7.	LVN	0	Lauko vandentiekio ir nuotekų šalinimo	ZwCAD 2019 Civil 3D 2023
8.	VN	0	Vandentiekio ir nuotekų šalinimo	ZwCAD 2019 Microsoft Office
9.	ŠVOK	0	Šildymo, vėdinimo ir oro kondicionavimo	Microsoft Office Standard 2019 Autodesk AutoCAD 2023
10.	LŠT	0	Lauko šilumos tinklai	Microsoft Office Standard 2019 Autodesk AutoCAD 2023
11.	ŠT	0	Šilumos tiekimas ir gamyba	Microsoft Office Standard 2019 Autodesk AutoCAD 2023
12.	LE	0	Lauko elektrotechnikos	MS Office Archicad
13.	E	0	Elektrotechnikos (įskaitant žaibosaugą)	MS Office Archicad
14.	LER	0	Lauko elektroninių ryšių	MS Office Archicad
15.	ER	0	Elektroninių ryšių (telekomunikacijų)	MS Office Archicad
16.	AS	0	Apsauginės signalizacijos	MS Office Archicad
17.	GSS	0	Gaisro aptikimo ir signalizavimo	MS Office Archicad
18.	PVA	0	Procesų valdymo ir automatizacijos	MS Office BIM CAD
19.	SO	0	Pasirengimo statybai ir statybos darbų organizavimo	ZwCAD 2019 Microsoft Office
20.	KS	0	Statybos skaičiuojamosios kainos nustatymo	Sąmata 2015

Statinio projekto vadovas

Petras Džervus, A1841


Vardas, Pavardė, atestato Nr.

parašas

**ĮSAKYMAS
DĖL PROJEKTO VADOVO SKYRIMO**

ĮSAKAU projekto „Panevėžio miesto savivaldybės būsto su administracinėmis patalpomis Savanorių a. 3a, Panevėžyje, techninis projektas“ projekto vadovu skirti architektą Petrą Džervų, kv. dok. Nr. A1841.

MB „Urbanistinė architektūra“
Atstovas:



PETRAS DŽERVUS

NEKILNOJAMOJO TURTO REGISTRO DUOMENŲ BAZĖS IŠRAŠAS

2023-01-30 10:14:47

1. Nekilnojamojo turto registre įregistruotas turtas:

Registro Nr.: 44/2395907
Registro tipas: Žemės sklypas su statiniais
Sudarymo data: 2019-11-15
Adresas: Panevėžys, Savanorių a. 3A

2. Nekilnojamieji daiktai:

2.1.

Žemės sklypas
Unikalus daikto numeris: 4400-5249-6043
Žemės sklypo kadastro numeris ir kadastro vietovės pavadinimas: 2701/0020:453 Panevėžio m. k.v.
Daikto pagrindinė naudojimo paskirtis: Kita
Žemės sklypo naudojimo būdas: Komercinės paskirties objektų teritorijos
Žemės sklypo naudojimo būdas: Daugiabučių gyvenamųjų pastatų ir bendrabučių teritorijos
Statusas: Suformuotas padalijus daiktą
Daikto istorinė kilmė: Gautas padalijus daiktą, unikalus daikto numeris 4400-4106-2640
Žemės sklypo plotas: 0.1049 ha
Užstatyta teritorija: 0.1049 ha
Žemės ūkio naudenų našumo balas: 40.0
Matavimų tipas: Žemės sklypas suformuotas atliekant kadastrinius matavimus
Vidutinė rinkos vertė: 45100 Eur
Vidutinės rinkos vertės nustatymo data: 2020-01-09
Vidutinės rinkos vertės nustatymo būdas: Masinis vertinimas
Kadastro duomenų nustatymo data: 2019-06-12

2.2.

Kelias (gatvė) - Pravažiavimas
Panevėžys
Unikalus daikto numeris: 4400-5248-2825
Daikto pagrindinė naudojimo paskirtis: Kelių (gatvių)
Statusas: Suformuotas padalijus daiktą
Daikto istorinė kilmė: Gautas padalijus daiktą, unikalus daikto numeris 4400-4649-7669
Statybos pradžios metai: 1972
Statybos pabaigos metai: 1972
Statinio kategorija: II grupės nesudėtingasis
Baigtumo procentas: 100 %
Ilgis: 0.0651 km
Plotas: 1048.08 kv. m
Eismo juostų skaičius: Dvi
Gatvės kategorija: Pagalbinė
Atkūrimo sąnaudų (statybos vertė): 51800 Eur
Atkuriamoji vertė: 12900 Eur
Atkūrimo sąnaudų (statybos vertės) ir atkuriamosios vertės nustatymo data: 2019-05-27
Vidutinė rinkos vertė: 12900 Eur
Vidutinės rinkos vertės nustatymo būdas: Atkuriamoji vertė
Vidutinės rinkos vertės nustatymo data: 2019-05-27
Kadastro duomenų nustatymo data: 2019-05-27

3. Daikto priklausiniai iš kito registro: įrašų nėra

4. Nuosavybė:

4.1.

Nuosavybės teisė
Savininkas: LIETUVOS RESPUBLIKA, a.k. 111105555
Daiktas: žemės sklypas Nr. 4400-5249-6043, aprašytas p. 2.1.
Įregistravimo pagrindas: 2016-02-10 Nacionalinės žemės tarnybos teritorinio skyriaus vedėjo sprendimas Nr. 23SK-385-(14.23.110.)
2019-11-11 Nacionalinės žemės tarnybos teritorinio skyriaus vedėjo sprendimas Nr. 23SK-1724-(14.23.110.)
Įrašas galioja: Nuo 2020-01-13

4.2.

Nuosavybės teisė
Savininkas: PANEVŽIO Miesto SAVIVALDYBė, a.k. 111104115
Daiktas: kelias (gatvė) Nr. 4400-5248-2825, aprašytas p. 2.2.
Įregistravimo pagrindas: 2017-08-08 Perdavimo - priėmimo akta
2019-10-30 Pažyma apie naujai suformuotų nekilnojamojo turto kadastro objektų (statinių) galimybę naudoti pagal paskirtį Nr. 19-PS-5
Įrašas galioja: Nuo 2019-11-07

5. Valstybės ir savivaldybių žemės patikėjimo teisė:

5.1.

Valstybinės žemės patikėjimo teisė
Patikėtinis: Nacionalinė žemės tarnyba prie Aplinkos ministerijos, a.k. 188704927
Daiktas: žemės sklypas Nr. 4400-5249-6043, aprašytas p. 2.1.
Įregistravimo pagrindas: 2016-02-10 Nacionalinės žemės tarnybos teritorinio skyriaus vedėjo sprendimas Nr. 23SK-385-(14.23.110.)
2019-11-11 Nacionalinės žemės tarnybos teritorinio skyriaus vedėjo sprendimas Nr. 23SK-1724-(14.23.110.)
Įrašas galioja: Nuo 2020-01-13

6. Kitos daiktinės teisės : įrašų nėra

7. Juridiniai faktai:

7.1.

Sudaryta panaudos sutartis
Panaudos gavėjas: PANEVŽIO Miesto SAVIVALDYBė, a.k. 111104115
Daiktas: žemės sklypas Nr. 4400-5249-6043, aprašytas p. 2.1.
Įregistravimo pagrindas: 2020-02-11 Panaudos sutartis Nr. 23SUN-20-(14.23.56.)
Plotas: 0.1049 ha
Įrašas galioja: Nuo 2020-02-17
Terminas: Nuo 2020-02-11 iki 2040-02-11

7.2.

Nekilnojamas daiktas yra nekilnojamųjų kultūros vertybių teritorijoje (jų apsaugos zonoje)
Daiktas: žemės sklypas Nr. 4400-5249-6043, aprašytas p. 2.1.
Įregistravimo pagrindas: 2017-08-07 Kultūros paveldo departamento pranešimas Nr. 08-01
Įrašas galioja: Nuo 2020-01-13

8. Žymos:

8.1.

Teritorija, kurioje taikomos SŽNS, neįregistruota Nekilnojamojo turto registre: Vandens tiekimo ir nuotekų, paviršinių nuotekų tvarkymo infrastruktūros apsaugos zonos (III skyrius, dešimtas skirsnis)
Daiktas: žemės sklypas Nr. 4400-5249-6043, aprašytas p. 2.1.
Įregistravimo pagrindas: 2019-06-06 Lietuvos Respublikos specialiųjų žemės naudojimo sąlygų įstatymas Nr. XIII-2166
2019-11-11 Nacionalinės žemės tarnybos teritorinio skyriaus vedėjo sprendimas Nr. 23SK-1724-(14.23.110.)
2019-12-19 Lietuvos Respublikos žemės ūkio ministro įsakymas Nr. 3D-711
Plotas: 577.00 kv. m
Įrašas galioja: Nuo 2023-01-01

8.2.

Teritorija, kurioje taikomos SŽNS, neįregistruota Nekilnojamojo turto registre: Šilumos perdavimo tinklų apsaugos zonos (III skyrius, dvylikasis skirsnis)
Daiktas: žemės sklypas Nr. 4400-5249-6043, aprašytas p. 2.1.
Įregistravimo pagrindas: 2019-06-06 Lietuvos Respublikos specialiųjų žemės naudojimo sąlygų įstatymas Nr. XIII-2166
2019-11-11 Nacionalinės žemės tarnybos teritorinio skyriaus vedėjo sprendimas Nr. 23SK-1724-(14.23.110.)
2019-12-19 Lietuvos Respublikos žemės ūkio ministro įsakymas Nr. 3D-711
Plotas: 730.00 kv. m
Įrašas galioja: Nuo 2023-01-01

- 8.3. Teritorija, kurioje taikomos SŽNS, neįregistruota Nekilnojamojo turto registre: Skirstomųjų dujotiekių apsaugos zonos (III skyrius, šeštasis skirsnis)
 Daiktas: žemės sklypas Nr. 4400-5249-6043, aprašytas p. 2.1.
 Įregistravimo pagrindas: 2019-06-06 Lietuvos Respublikos specialiųjų žemės naudojimo sąlygų įstatymas Nr. XIII-2166
 2019-11-11 Nacionalinės žemės tarnybos teritorinio skyriaus vedėjo sprendimas Nr. 23SK-1724-(14.23.110.)
 2019-12-19 Lietuvos Respublikos žemės ūkio ministro įsakymas Nr. 3D-711
 Plotas: 97.00 kv. m
 Įrašas galioja: Nuo 2023-01-01
- 8.4. Teritorija, kurioje taikomos SŽNS, neįregistruota Nekilnojamojo turto registre: Elektros tinklų apsaugos zonos (III skyrius, ketvirtasis skirsnis)
 Daiktas: žemės sklypas Nr. 4400-5249-6043, aprašytas p. 2.1.
 Įregistravimo pagrindas: 2019-06-06 Lietuvos Respublikos specialiųjų žemės naudojimo sąlygų įstatymas Nr. XIII-2166
 2019-11-11 Nacionalinės žemės tarnybos teritorinio skyriaus vedėjo sprendimas Nr. 23SK-1724-(14.23.110.)
 2019-12-19 Lietuvos Respublikos žemės ūkio ministro įsakymas Nr. 3D-711
 Plotas: 162.00 kv. m
 Įrašas galioja: Nuo 2023-01-01
- 8.5. Teritorija, kurioje taikomos SŽNS, neįregistruota Nekilnojamojo turto registre: Aerodromo apsaugos zonos (III skyrius, pirmasis skirsnis)
 Daiktas: žemės sklypas Nr. 4400-5249-6043, aprašytas p. 2.1.
 Įregistravimo pagrindas: 2019-06-06 Lietuvos Respublikos specialiųjų žemės naudojimo sąlygų įstatymas Nr. XIII-2166
 2019-11-11 Nacionalinės žemės tarnybos teritorinio skyriaus vedėjo sprendimas Nr. 23SK-1724-(14.23.110.)
 2019-12-19 Lietuvos Respublikos žemės ūkio ministro įsakymas Nr. 3D-711
 Plotas: 1049.00 kv. m
 Įrašas galioja: Nuo 2023-01-01
- 8.6. Teritorija, kurioje taikomos SŽNS, neįregistruota Nekilnojamojo turto registre: Požeminio vandens vandenviečių apsaugos zonos (VI skyrius, vienuoliktasis skirsnis)
 Daiktas: žemės sklypas Nr. 4400-5249-6043, aprašytas p. 2.1.
 Įregistravimo pagrindas: 2019-06-06 Lietuvos Respublikos specialiųjų žemės naudojimo sąlygų įstatymas Nr. XIII-2166
 2019-11-11 Nacionalinės žemės tarnybos teritorinio skyriaus vedėjo sprendimas Nr. 23SK-1724-(14.23.110.)
 2019-12-19 Lietuvos Respublikos žemės ūkio ministro įsakymas Nr. 3D-711
 Plotas: 1049.00 kv. m
 Įrašas galioja: Nuo 2023-01-01
- 8.7. Teritorija, kurioje taikomos SŽNS, neįregistruota Nekilnojamojo turto registre: Kultūros paveldo objektų ir vietovių teritorijos, jų apsaugos zonos (V skyrius, pirmasis skirsnis)
 Daiktas: žemės sklypas Nr. 4400-5249-6043, aprašytas p. 2.1.
 Įregistravimo pagrindas: 2019-06-06 Lietuvos Respublikos specialiųjų žemės naudojimo sąlygų įstatymas Nr. XIII-2166
 2019-11-11 Nacionalinės žemės tarnybos teritorinio skyriaus vedėjo sprendimas Nr. 23SK-1724-(14.23.110.)
 2019-12-19 Lietuvos Respublikos žemės ūkio ministro įsakymas Nr. 3D-711
 Plotas: 1049.00 kv. m
 Įrašas galioja: Nuo 2023-01-01

9. Teritorijos, kuriose taikomos SŽNS, įrašytos į NTK kadastro duomenų byloje įrašytų duomenų pagrindu: įrašų nėra

10. Daikto registravimas ir kadastro žymos:

- 10.1. Kadastrinius matavimus atliko (kadastro žyma)
 ŽILVINAS KUNŠINSKAS
 Daiktas: žemės sklypas Nr. 4400-5249-6043, aprašytas p. 2.1.
 Įregistravimo pagrindas: 2014-11-21 Kvalifikacijos pažymėjimas Nr. 2M-M-2167
 2019-06-12 Nekilnojamojo daikto kadastro duomenų byla
 Įrašas galioja: Nuo 2020-01-09
- 10.2. Suformuotas padalijimo būdu (daikto registravimas)
 Daiktas: žemės sklypas Nr. 4400-5249-6043, aprašytas p. 2.1.
 Įregistravimo pagrindas: 2019-06-12 Nekilnojamojo daikto kadastro duomenų byla
 2019-11-11 Nacionalinės žemės tarnybos teritorinio skyriaus vedėjo sprendimas Nr. 23SK-1724-(14.23.110.)
 Plotas: 0.1049 ha
 Įrašas galioja: Nuo 2020-01-09
- 10.3. Suformuotas padalijimo būdu (daikto registravimas)
 Daiktas: kelias (gatvė) Nr. 4400-5248-2825, aprašytas p. 2.2.
 Įregistravimo pagrindas: 2019-05-27 Nekilnojamojo daikto kadastro duomenų byla
 2019-10-30 Pažyma apie naujai suformuotų nekilnojamojo turto kadastro objektų (statinių) galimybę naudoti pagal paskirtį Nr. 19-PS-5
 Įrašas galioja: Nuo 2019-11-04
- 10.4. Kadastrinius matavimus atliko (kadastro žyma)
 VILMA BALEIŠIENĖ
 Daiktas: kelias (gatvė) Nr. 4400-5248-2825, aprašytas p. 2.2.
 Įregistravimo pagrindas: 2017-05-30 Kvalifikacijos pažymėjimas Nr. 2M-M-2525
 2019-05-27 Nekilnojamojo daikto kadastro duomenų byla
 Įrašas galioja: Nuo 2019-11-04

11. Duomenys apie įregistruotas teritorijas, kuriose taikomos specialiosios žemės naudojimo sąlygos:

- 11.1. Teritorijos pavadinimas: Elektros tinklų apsaugos zonos (III skyrius, ketvirtasis skirsnis)
 Teritorijos unikalūs numeris: 100148428
 Įregistravimo pagrindas: Lietuvos Respublikos energetikos ministerija; 2021-12-07 Įsakymas dėl Panevėžio elektros tinklų teritorijų plano patvirtinimo Nr. 1-337
 Įregistravimo data: 2021-12-17
 Žemės sklypo plotas, patenkantis į Teritoriją: 61 kv. m, nuo 2023-01-05
- 11.2. Teritorijos pavadinimas: Elektros tinklų apsaugos zonos (III skyrius, ketvirtasis skirsnis)
 Teritorijos unikalūs numeris: 100146683
 Įregistravimo pagrindas: Lietuvos Respublikos energetikos ministerija; 2021-12-07 Įsakymas dėl Panevėžio elektros tinklų teritorijų plano patvirtinimo Nr. 1-337
 Įregistravimo data: 2021-12-17
 Žemės sklypo plotas, patenkantis į Teritoriją: 49 kv. m, nuo 2023-01-04
- 11.3. Teritorijos pavadinimas: Elektros tinklų apsaugos zonos (III skyrius, ketvirtasis skirsnis)
 Teritorijos unikalūs numeris: 100164913
 Įregistravimo pagrindas: Lietuvos Respublikos energetikos ministerija; 2021-12-07 Įsakymas dėl Panevėžio elektros tinklų teritorijų plano patvirtinimo Nr. 1-337
 Įregistravimo data: 2021-12-21
 Žemės sklypo plotas, patenkantis į Teritoriją: 44 kv. m, nuo 2023-01-05
- 11.4. Teritorijos pavadinimas: Skirstomųjų dujotiekių apsaugos zonos (III skyrius, šeštasis skirsnis)
 Teritorijos unikalūs numeris: 100171834
 Įregistravimo pagrindas: Lietuvos Respublikos energetikos ministerija; 2021-12-07 Įsakymas dėl Panevėžio-Piniavos skirstomųjų dujotiekių teritorijų plano patvirtinimo Nr. 1-338
 Duomenų pakeitimo pagrindas: Lietuvos Respublikos energetikos ministerija; 2022-11-10 Įsakymas dėl energetikos ministro 2021 m. gruodžio 7 d. įsakymo Nr. 1-338 ?Dėl Panevėžio-Piniavos skirstomųjų dujotiekių teritorijų plano patvirtinimo? pakeitimo Nr. 1-345
 Duomenų pakeitimo data: 2023-01-04
 Žemės sklypo plotas, patenkantis į Teritoriją: 48 kv. m, nuo 2023-01-05
- 11.5. Teritorijos pavadinimas: Elektros tinklų apsaugos zonos (III skyrius, ketvirtasis skirsnis)
 Teritorijos unikalūs numeris: 100170214
 Įregistravimo pagrindas: Lietuvos Respublikos energetikos ministerija; 2021-12-07 Įsakymas dėl Panevėžio elektros tinklų teritorijų plano patvirtinimo Nr. 1-337
 Įregistravimo data: 2021-12-22
 Žemės sklypo plotas, patenkantis į Teritoriją: 50 kv. m, nuo 2023-01-05
- 11.6. Teritorijos pavadinimas: Elektros tinklų apsaugos zonos (III skyrius, ketvirtasis skirsnis)
 Teritorijos unikalūs numeris: 100165845
 Įregistravimo pagrindas: Lietuvos Respublikos energetikos ministerija; 2021-12-07 Įsakymas dėl Panevėžio elektros tinklų teritorijų plano patvirtinimo Nr. 1-337
 Įregistravimo data: 2021-12-21

12. Registro pastabos ir nuorodos: įrašų nėra

13. Kita informacija: įrašų nėra

14. Informacija apie duomenų sandoriui tikslinimą: įrašų nėra

Dokumentą atspausdino

PETRAS DŽERVUS



VALSTYBĖS ĮMONĖ REGISTRŲ CENTRAS
Studentų g. 39, 08106 Vilnius, tel. +370 5 268 8262, el. p. info@registrucentras.lt
Duomenys kaupiami ir saugomi Juridinių asmenų registre, kodas 124110246

NEKILNOJAMOJO TURTO REGISTRO DUOMENŲ BAZĖS IŠRAŠAS

2024-06-03 14:35:43

1. Nekilnojamojo turto registre įregistruotas turtas:

Registro Nr.: **44/2395906**
Registro tipas: **Žemės sklypas su statiniais**
Sudarymo data: **2019-11-15**
Teritorija: **Panevėžio m. sav., Panevėžio m. sav. teritorija**

2. Nekilnojamieji daiktai:

2.1.

Žemės sklypas
Unikalus daikto numeris: **4400-5249-3019**
Žemės sklypo kadastro numeris ir kadastro vietovės pavadinimas: **2701/7001:61 Panevėžio m. k.v.**
Daikto pagrindinė naudojimo paskirtis: **Kita**
Žemės sklypo naudojimo būdas: **Susisiekimo ir inžinerinių tinklų koridorių teritorijos**
Statusas: **Suformuotas padalijus daiktą**
Daikto istorinė kilmė: **Gautas padalijus daiktą, unikalus daikto numeris 4400-4106-2640**
Žemės sklypo plotas: **0.0794 ha**
Kelių plotas: **0.0794 ha**
Žemės ūkio naudmenų našumo balas: **40.0**
Matavimų tipas: **Žemės sklypas suformuotas atliekant kadastrinius matavimus**
Vidutinė rinkos vertė: **14100 Eur**
Vidutinės rinkos vertės nustatymo data: **2020-01-09**
Vidutinės rinkos vertės nustatymo būdas: **Masinis vertinimas**
Kadastro duomenų nustatymo data: **2019-05-24**

2.2.

Kelias (gatvė) - Pravažiavimas
Panevėžys
Unikalus daikto numeris: **4400-5248-2836**
Daikto pagrindinė naudojimo paskirtis: **Kelių (gatvių)**
Žymėjimas plane: **GA**
Statusas: **Suformuotas padalijus daiktą**
Daikto istorinė kilmė: **Gautas padalijus daiktą, unikalus daikto numeris 4400-4649-7669**
Statybos pradžios metai: **1972**
Statybos pabaigos metai: **1972**
Statinio kategorija: **II grupės nesudėtingasis**
Baigtumo procentas: **100 %**
Ilgis: **0.0291 km**
Plotas: **793.67 kv. m**
Danga: **Asfaltbetonis**
Eismo juostų skaičius: **Dvi**
Gatvės kategorija: **Pagalbinė**
Atkūrimo sąnaudos (statybos vertė): **25200 Eur**
Atkuriamoji vertė: **6300 Eur**
Atkūrimo sąnaudų (statybos vertės) ir atkuriamosios vertės nustatymo data: **2019-05-27**
Vidutinė rinkos vertė: **6300 Eur**
Vidutinės rinkos vertės nustatymo būdas: **Atkuriamoji vertė**
Vidutinės rinkos vertės nustatymo data: **2019-05-27**
Kadastro duomenų nustatymo data: **2019-05-27**

3. Daikto priklausiniai iš kito registro: įrašų nėra

4. Nuosavybė:

4.1.

Nuosavybės teisė
Savininkas: **LIETUVOS RESPUBLIKA, a.k. 111105555**
Daiktas: **žemės sklypas Nr. 4400-5249-3019, aprašytas p. 2.1.**
Įregistravimo pagrindas: **2016-02-10 Nacionalinės žemės tarnybos teritorinio skyriaus vedėjo sprendimas Nr. 23SK-385-(14.23.110.)**
2019-11-11 Nacionalinės žemės tarnybos teritorinio skyriaus vedėjo sprendimas Nr. 23SK-1724-(14.23.110.)
Įrašas galioja: **Nuo 2020-01-13**

4.2.

Nuosavybės teisė
Savininkas: **PANEVŽIO MIESTO SAVIVALDYBĖ, a.k. 111104115**
Daiktas: **kelias (gatvė) Nr. 4400-5248-2836, aprašytas p. 2.2.**
Įregistravimo pagrindas: **2017-08-08 Perdavimo - priėmimo aktas**
2019-10-30 Pažyma apie naujai suformuotų nekilnojamojo turto kadastro objektų (statinių) galimybę naudoti pagal paskirtį Nr. 19-PS-5
Įrašas galioja: **Nuo 2019-11-07**

5. Valstybės ir savivaldybių žemės patikėjimo teisė:

5.1.

Valstybinės žemės patikėjimo teisė
Patikėtinis: **PANEVŽIO MIESTO SAVIVALDYBĖ, a.k. 111104115**
Daiktas: **žemės sklypas Nr. 4400-5249-3019, aprašytas p. 2.1.**
Įregistravimo pagrindas: **2024-01-10 Lietuvos Respublikos Vyriausybės nutarimas Nr. 32**
2024-01-24 Perdavimo - priėmimo aktas Nr. 18-118/6MŽP-3-(15.6.33 E.)
Įrašas galioja: **Nuo 2024-01-31**

6. Kitos daiktinės teisės: įrašų nėra

7. Juridiniai faktai:

7.1.

Nekilnojamasis daiktas yra nekilnojamųjų kultūros vertybių teritorijoje (jų apsaugos zonoje)
Daiktas: **žemės sklypas Nr. 4400-5249-3019, aprašytas p. 2.1.**
Įregistravimo pagrindas: **2017-08-07 Kultūros paveldo departamento pranešimas Nr. 08-01**

Įrašas galioja: Nuo 2020-01-13

8. Žymos:

- 8.1. Teritorija, kurioje taikomos SŽNS, neįregistruota Nekilnojamojo turto registre: elektros tinklų apsaugos zonos (III skyrius, ketvirtasis skirsnis)
 Daiktas: žemės sklypas Nr. 4400-5249-3019, aprašytas p. 2.1.
 Įregistravimo pagrindas: 2019-06-06 Lietuvos Respublikos specialiųjų žemės naudojimo sąlygų įstatymas Nr. XIII-2166
 2019-11-11 Nacionalinės žemės tarnybos teritorinio skyriaus vedėjo sprendimas Nr. 23SK-1724-(14.23.110.)
 2019-12-19 Lietuvos Respublikos žemės ūkio ministro įsakymas Nr. 3D-711
 Plotas: 140.00 kv. m
 Įrašas galioja: Nuo 2023-01-01
- 8.2. Teritorija, kurioje taikomos SŽNS, neįregistruota Nekilnojamojo turto registre: elektroninių ryšių tinklų elektroninių ryšių infrastruktūros apsaugos zonos (III skyrius, vienuoliktasis skirsnis)
 Daiktas: žemės sklypas Nr. 4400-5249-3019, aprašytas p. 2.1.
 Įregistravimo pagrindas: 2019-06-06 Lietuvos Respublikos specialiųjų žemės naudojimo sąlygų įstatymas Nr. XIII-2166
 2019-11-11 Nacionalinės žemės tarnybos teritorinio skyriaus vedėjo sprendimas Nr. 23SK-1724-(14.23.110.)
 2019-12-19 Lietuvos Respublikos žemės ūkio ministro įsakymas Nr. 3D-711
 Plotas: 43.00 kv. m
 Įrašas galioja: Nuo 2023-01-01
- 8.3. Teritorija, kurioje taikomos SŽNS, neįregistruota Nekilnojamojo turto registre: skirstomųjų dujotiekių apsaugos zonos (III skyrius, šeštasis skirsnis)
 Daiktas: žemės sklypas Nr. 4400-5249-3019, aprašytas p. 2.1.
 Įregistravimo pagrindas: 2019-06-06 Lietuvos Respublikos specialiųjų žemės naudojimo sąlygų įstatymas Nr. XIII-2166
 2019-11-11 Nacionalinės žemės tarnybos teritorinio skyriaus vedėjo sprendimas Nr. 23SK-1724-(14.23.110.)
 2019-12-19 Lietuvos Respublikos žemės ūkio ministro įsakymas Nr. 3D-711
 Plotas: 45.00 kv. m
 Įrašas galioja: Nuo 2023-01-01
- 8.4. Teritorija, kurioje taikomos SŽNS, neįregistruota Nekilnojamojo turto registre: kultūros paveldo objektų ir vietovių teritorijos, jų apsaugos zonos (V skyrius, pirmasis skirsnis)
 Daiktas: žemės sklypas Nr. 4400-5249-3019, aprašytas p. 2.1.
 Įregistravimo pagrindas: 2019-06-06 Lietuvos Respublikos specialiųjų žemės naudojimo sąlygų įstatymas Nr. XIII-2166
 2019-12-19 Lietuvos Respublikos žemės ūkio ministro įsakymas Nr. 3D-711
 Plotas: 794.00 kv. m
 Įrašas galioja: Nuo 2023-01-01
- 8.5. Teritorija, kurioje taikomos SŽNS, neįregistruota Nekilnojamojo turto registre: vandens tiekimo ir nuotekų, paviršinių nuotekų tvarkymo infrastruktūros apsaugos zonos (III skyrius, dešimtas skirsnis)
 Daiktas: žemės sklypas Nr. 4400-5249-3019, aprašytas p. 2.1.
 Įregistravimo pagrindas: 2019-06-06 Lietuvos Respublikos specialiųjų žemės naudojimo sąlygų įstatymas Nr. XIII-2166
 2019-11-11 Nacionalinės žemės tarnybos teritorinio skyriaus vedėjo sprendimas Nr. 23SK-1724-(14.23.110.)
 2019-12-19 Lietuvos Respublikos žemės ūkio ministro įsakymas Nr. 3D-711
 Plotas: 225.00 kv. m
 Įrašas galioja: Nuo 2023-01-01
- 8.6. Teritorija, kurioje taikomos SŽNS, neįregistruota Nekilnojamojo turto registre: šilumos perdavimo tinklų apsaugos zonos (III skyrius, dvylikasis skirsnis)
 Daiktas: žemės sklypas Nr. 4400-5249-3019, aprašytas p. 2.1.
 Įregistravimo pagrindas: 2019-06-06 Lietuvos Respublikos specialiųjų žemės naudojimo sąlygų įstatymas Nr. XIII-2166
 2019-11-11 Nacionalinės žemės tarnybos teritorinio skyriaus vedėjo sprendimas Nr. 23SK-1724-(14.23.110.)
 2019-12-19 Lietuvos Respublikos žemės ūkio ministro įsakymas Nr. 3D-711
 Plotas: 375.00 kv. m
 Įrašas galioja: Nuo 2023-01-01
- 8.7. Teritorija, kurioje taikomos SŽNS, neįregistruota Nekilnojamojo turto registre: požeminio vandens vandenviečių apsaugos zonos (VI skyrius, vienuoliktasis skirsnis)
 Daiktas: žemės sklypas Nr. 4400-5249-3019, aprašytas p. 2.1.
 Įregistravimo pagrindas: 2019-06-06 Lietuvos Respublikos specialiųjų žemės naudojimo sąlygų įstatymas Nr. XIII-2166
 2019-11-11 Nacionalinės žemės tarnybos teritorinio skyriaus vedėjo sprendimas Nr. 23SK-1724-(14.23.110.)
 2019-12-19 Lietuvos Respublikos žemės ūkio ministro įsakymas Nr. 3D-711
 Plotas: 794.00 kv. m
 Įrašas galioja: Nuo 2023-01-01
- 8.8. Teritorija, kurioje taikomos SŽNS, neįregistruota Nekilnojamojo turto registre: aerodromo apsaugos zonos (III skyrius, pirmasis skirsnis)
 Daiktas: žemės sklypas Nr. 4400-5249-3019, aprašytas p. 2.1.
 Įregistravimo pagrindas: 2019-06-06 Lietuvos Respublikos specialiųjų žemės naudojimo sąlygų įstatymas Nr. XIII-2166
 2019-11-11 Nacionalinės žemės tarnybos teritorinio skyriaus vedėjo sprendimas Nr. 23SK-1724-(14.23.110.)
 2019-12-19 Lietuvos Respublikos žemės ūkio ministro įsakymas Nr. 3D-711
 Plotas: 794.00 kv. m
 Įrašas galioja: Nuo 2023-01-01

9. Teritorijos, kuriose taikomos SŽNS, įrašytos į NTK kadastro duomenų byloje įrašytų duomenų pagrindu: įrašų nėra

10. Daikto registravimas ir kadastro žymos:

- 10.1. Kadastrinius matavimus atliko (kadastro žyma)
 ŽILVINAS KUNŠINSKAS
 Daiktas: žemės sklypas Nr. 4400-5249-3019, aprašytas p. 2.1.

[registravimo pagrindas: 2014-11-21 Kvalifikacijos pažymėjimas Nr. 2M-M-2167
2019-05-24 Nekilnojamojo daikto kadastro duomenų byla
[rašas galioja: Nuo 2020-01-09

- 10.2. Suformuotas padalijimo būdu (daikto registravimas)
Daiktas: žemės sklypas Nr. 4400-5249-3019, aprašytas p. 2.1.
[registravimo pagrindas: 2019-05-24 Nekilnojamojo daikto kadastro duomenų byla
2019-11-11 Nacionalinės žemės tarnybos teritorinio skyriaus vedėjo sprendimas
Nr. 23SK-1724-(14.23.110.)
Plotas: 0.0794 ha
[rašas galioja: Nuo 2020-01-09
- 10.3. Kadastrinius matavimus atliko (kadastro žyma)
VILMA BALEIŠIENĖ
Daiktas: kelias (gatvė) Nr. 4400-5248-2836, aprašytas p. 2.2.
[registravimo pagrindas: 2017-05-30 Kvalifikacijos pažymėjimas Nr. 2M-M-2525
2019-05-27 Nekilnojamojo daikto kadastro duomenų byla
[rašas galioja: Nuo 2019-11-04
- 10.4. Suformuotas padalijimo būdu (daikto registravimas)
Daiktas: kelias (gatvė) Nr. 4400-5248-2836, aprašytas p. 2.2.
[registravimo pagrindas: 2019-05-27 Nekilnojamojo daikto kadastro duomenų byla
2019-10-30 Pažyma apie naujai suformuotų nekilnojamojo turto kadastro objektų
(statinių) galimybę naudoti pagal paskirtį Nr. 19-PS-5
[rašas galioja: Nuo 2019-11-04
11. Duomenys apie įregistruotas teritorijas, kuriose taikomos specialiosios žemės naudojimo sąlygos:
- 11.1. Teritorijos pavadinimas: Elektros tinklų apsaugos zonos (III skyrius, ketvirtasis skirsnis)
Teritorijos unikalus numeris: 100170214
[registravimo pagrindas: Lietuvos Respublikos energetikos ministerija; 2021-12-07 Įsakymas dėl Panevėžio
elektros tinklų teritorijų plano patvirtinimo Nr. 1-337
[registravimo data: 2021-12-22
Žemės sklypo plotas, patenkantis į Teritoriją: 27 kv. m, nuo 2023-01-05
- 11.2. Teritorijos pavadinimas: Elektros tinklų apsaugos zonos (III skyrius, ketvirtasis skirsnis)
Teritorijos unikalus numeris: 100164913
[registravimo pagrindas: Lietuvos Respublikos energetikos ministerija; 2021-12-07 Įsakymas dėl Panevėžio
elektros tinklų teritorijų plano patvirtinimo Nr. 1-337
[registravimo data: 2021-12-21
Žemės sklypo plotas, patenkantis į Teritoriją: 4 kv. m, nuo 2023-01-05
- 11.3. Teritorijos pavadinimas: Elektros tinklų apsaugos zonos (III skyrius, ketvirtasis skirsnis)
Teritorijos unikalus numeris: 100146683
[registravimo pagrindas: Lietuvos Respublikos energetikos ministerija; 2021-12-07 Įsakymas dėl Panevėžio
elektros tinklų teritorijų plano patvirtinimo Nr. 1-337
[registravimo data: 2021-12-17
Žemės sklypo plotas, patenkantis į Teritoriją: 56 kv. m, nuo 2023-01-04
- 11.4. Teritorijos pavadinimas: Elektros tinklų apsaugos zonos (III skyrius, ketvirtasis skirsnis)
Teritorijos unikalus numeris: 100146732
[registravimo pagrindas: Lietuvos Respublikos energetikos ministerija; 2021-12-07 Įsakymas dėl Panevėžio
elektros tinklų teritorijų plano patvirtinimo Nr. 1-337
[registravimo data: 2021-12-17
Žemės sklypo plotas, patenkantis į Teritoriją: 55 kv. m, nuo 2023-01-04
- 11.5. Teritorijos pavadinimas: Skirstomųjų dujotiekių apsaugos zonos (III skyrius, šeštasis skirsnis)
Teritorijos unikalus numeris: 100640463
[registravimo pagrindas: Lietuvos Respublikos energetikos ministerija; 2022-11-10 Įsakymas dėl energetikos
ministro 2021 m. gruodžio 7 d. įsakymo Nr. 1-338 'Dėl Panevėžio-Piniavos skirstomųjų
dujotiekių teritorijų plano patvirtinimo' pakeitimo Nr. 1-345
[registravimo data: 2024-02-23
Žemės sklypo plotas, patenkantis į Teritoriją: 28 kv. m, nuo 2024-02-23
- 11.6. Teritorijos pavadinimas: Šilumos perdavimo tinklų apsaugos zonos (III skyrius, dvyliktasis skirsnis)
Teritorijos unikalus numeris: 100391617
[registravimo pagrindas: Lietuvos Respublikos energetikos ministerija; 2023-03-20 LR energ. min. įsak. Dėl
Panevėžio miesto šilumos perdavimo tinklų apsaugos zonų teritorijų antrojo plano
patvirtinimo Nr. 1-65
[registravimo data: 2023-03-30
Žemės sklypo plotas, patenkantis į Teritoriją: 209 kv. m, nuo 2023-03-30

12. Registro pastabos ir nuorodos: įrašų nėra

13. Kita informacija: įrašų nėra

14. Informacija apie duomenų sandoriui tikslinimą: įrašų nėra

Dokumentą atspausdino

PETRAS DŽERVUS

**VALSTYBĖS ĮMONĖ REGISTRŲ CENTRAS**

Studentų g. 39, LT-08106 Vilnius, tel. +370 5 268 8262, el. p. info@registrucentras.lt
Duomenys kaupiami ir saugomi Juridinių asmenų registre, kodas 124110246

NEKILNOJAMOJO TURTO REGISTRO DUOMENŲ BAZĖS IŠRAŠAS

2025-03-19 12:48:10

1. Nekilnojamojo turto registre įregistruotas turtas:

Registro Nr.: **35/147518**
Registro tipas: **Statiniai**
Sudarymo data: **2001-04-25**
Panevėžys, Savanorių a.

2. Nekilnojamieji daiktai:

2.1.

Nuotekų šalinimo tinklai - Nuotekų šalinimo tinklai
Panevėžys, Savanorių a.

Aprašymas / pastabos: **(buitinių nuotekų tinklai)**
Unikalus daikto numeris: **2796-6008-9013**
Inžinerinio statinio grupė: **Inžineriniai tinklai**
Inžinerinio statinio pogrupis (paskirtis): **Nuotekų šalinimo tinklų**
Žymėjimas plane: **KF**
Statybos pradžios metai: **1966**
Statybos pabaigos metai: **1991**
Rekonstravimo pradžios metai: **2017**
Rekonstravimo pabaigos metai: **2020**
Statinio kategorija: **II grupės nesudėtingasis**
Baigtumo procentas: **100 %**
Ilgis: **576.45 m**
Medžiaga: **Keramika**
Nuotekų linijos reikšmė: **Įvadinė**
Nuotekų linijos rūšis: **Kolektorinė**
Nuotekų įrenginio reikšmė: **Buitiniai**
Atkūrimo sąnaudos (statybos vertė): **58100 Eur**
Atkuriamoji vertė: **33900 Eur**
Atkūrimo sąnaudų (statybos vertės) ir atkuriamosios vertės
nustatymo data: **2020-08-25**
Vidutinė rinkos vertė: **33900 Eur**
Vidutinės rinkos vertės nustatymo būdas: **Atkuriamoji vertė**
Vidutinės rinkos vertės nustatymo data: **2020-08-25**
Kadastro duomenų nustatymo data: **2020-08-25**

3. Daikto priklausiniai iš kito registro: įrašų nėra**4. Nuosavybė:**

4.1.

Nuosavybės teisė
Savininkas: **Uždaroji akcinė bendrovė "AUKŠTAITIJOS VANDENYS", a.k. 147104754**
Daiktas: **nuotekų šalinimo tinklai Nr. 2796-6008-9013, aprašyti p. 2.1.**
Įregistravimo pagrindas: **2002-02-12 Savivaldybės valdybos sprendimas Nr. 46v**
2016-12-28 Deklaracija apie statybos užbaigimą / paskirties pakeitimą Nr. 5
2021-08-23 Deklaracija apie statybos užbaigimą / paskirties pakeitimą Nr. 3.7-3
Įrašas galioja: **Nuo 2021-09-06**

5. Valstybės ir savivaldybių žemės patikėjimo teisė: įrašų nėra**6. Kitos daiktinės teisės: įrašų nėra****7. Juridiniai faktai: įrašų nėra****8. Žymos: įrašų nėra****9. Teritorijos, kuriose taikomos SŽNS, įrašytos į NTK kadastro duomenų byloje įrašytų duomenų pagrindu: įrašų nėra****10. Daikto registravimas ir kadastro žymos:**

10.1.

Kadastrinius matavimus atliko (kadastro žyma)
RIMAS RASIMAVIČIUS
Daiktas: **nuotekų šalinimo tinklai Nr. 2796-6008-9013, aprašyti p. 2.1.**
Įregistravimo pagrindas: **2008-09-11 Kvalifikacijos pažymėjimas Nr. 2M-M-687**
2020-08-25 Nekilnojamojo daikto kadastro duomenų byla
Įrašas galioja: **Nuo 2021-08-31**

10.2.

Rekonstrukcija (daikto registravimas)
Daiktas: **nuotekų šalinimo tinklai Nr. 2796-6008-9013, aprašyti p. 2.1.**
Įregistravimo pagrindas: **2020-08-25 Nekilnojamojo daikto kadastro duomenų byla**
2021-08-23 Deklaracija apie statybos užbaigimą / paskirties pakeitimą Nr. 3.7-3
Įrašas galioja: **Nuo 2021-08-31**

11. Duomenys apie įregistruotas teritorijas, kuriose taikomos specialiosios žemės naudojimo sąlygos: įrašų nėra**12. Registro pastabos ir nuorodos: įrašų nėra****13. Kita informacija: įrašų nėra**

14. Informacija apie duomenų sandoriui tikslinimą: įrašų nėra

Dokumentą atspausdino

VITA BUBLIAUSKAITĖ



VALSTYBĖS ĮMONĖ REGISTRŲ CENTRAS
Studentų g. 39, LT-08106 Vilnius, tel. +370 5 268 8262, el. p. info@registrucentras.lt
Duomenys kaupiami ir saugomi Juridinių asmenų registre, kodas 124110246

NEKILNOJAMOJO TURTO REGISTRO DUOMENŲ BAZĖS IŠRAŠAS

2025-03-19 12:53:07

1. Nekilnojamojo turto registre įregistruotas turtas:

Registro Nr.: **44/2538942**
Registro tipas: **Statiniai**
Sudarymo data: **2020-07-28**
Teritorija: **Panevėžio m. sav., Panevėžio m. sav. teritorija**

2. Nekilnojamieji daiktai:

2.1.

Nuotekų šalinimo tinklai - Nuotekų šalinimo tinklai

Aprašymas / pastabos: **(buitinių nuotekų tinklai, esantys Savanorių a.)**
Unikalus daikto numeris: **4400-5493-3961**
Inžinerinio statinio grupė: **Inžineriniai tinklai**
Inžinerinio statinio pogrupis (paskirtis): **Nuotekų šalinimo tinklų**
Žymėjimas plane: **1-8**
Statybos pradžios metai: **2017**
Statybos pabaigos metai: **2020**
Statinio kategorija: **II grupės nesudėtingasis**
Ilgis: **84.06 m**
Nuotekų linijos reikšmė: **Išvadinė**
Nuotekų linijos rūšis: **Renkamoji**
Nuotekų įrenginio reikšmė: **Buitiniai**
Atkūrimo sąnaudos (statybos vertė): **9820 Eur**
Fizinio nusidėvėjimo procentas: **0 %**
Atkuriamoji vertė: **9820 Eur**
Atkūrimo sąnaudų (statybos vertės) ir atkuriamosios vertės
nustatymo data: **2020-08-25**
Vidutinė rinkos vertė: **9820 Eur**
Vidutinės rinkos vertės nustatymo būdas: **Atkuriamoji vertė**
Vidutinės rinkos vertės nustatymo data: **2020-08-25**
Kadastro duomenų nustatymo data: **2020-08-25**

3. Daikto priklausiniai iš kito registro: įrašų nėra

4. Nuosavybė:

4.1.

Nuosavybės teisė
Savininkas: **Uždaroji akcinė bendrovė "AUKŠTAITIJOS VANDENYS", a.k. 147104754**
Daiktas: **nuotekų šalinimo tinklai Nr. 4400-5493-3961, aprašyti p. 2.1.**
Įregistravimo pagrindas: **2021-08-23 Deklaracija apie statybos užbaigimą / paskirties pakeitimą Nr. 3.7-3**
Įrašas galioja: **Nuo 2021-09-06**

5. Valstybės ir savivaldybių žemės patikėjimo teisė: įrašų nėra

6. Kitos daiktinės teisės: įrašų nėra

7. Juridiniai faktai: įrašų nėra

8. Žymos: įrašų nėra

9. Teritorijos, kuriose taikomos SŽNS, įrašytos į NTK kadastro duomenų byloje įrašytų duomenų pagrindu: įrašų nėra

10. Daikto registravimas ir kadastro žymos:

10.1.

Kadastrinius matavimus atliko (kadastro žyma)
RIMAS RASIMAVIČIUS
Daiktas: **nuotekų šalinimo tinklai Nr. 4400-5493-3961, aprašyti p. 2.1.**
Įregistravimo pagrindas: **2008-09-11 Kvalifikacijos pažymėjimas Nr. 2M-M-687**
2020-08-25 Nekilnojamojo daikto kadastro duomenų byla
Įrašas galioja: **Nuo 2021-08-31**

10.2.

Suformuotas naujas (daikto registravimas)
Daiktas: **nuotekų šalinimo tinklai Nr. 4400-5493-3961, aprašyti p. 2.1.**
Įregistravimo pagrindas: **2020-08-25 Nekilnojamojo daikto kadastro duomenų byla**
2021-08-23 Deklaracija apie statybos užbaigimą / paskirties pakeitimą Nr. 3.7-3
Įrašas galioja: **Nuo 2021-08-31**

11. Duomenys apie įregistruotas teritorijas, kuriose taikomos specialiosios žemės naudojimo sąlygos: įrašų nėra

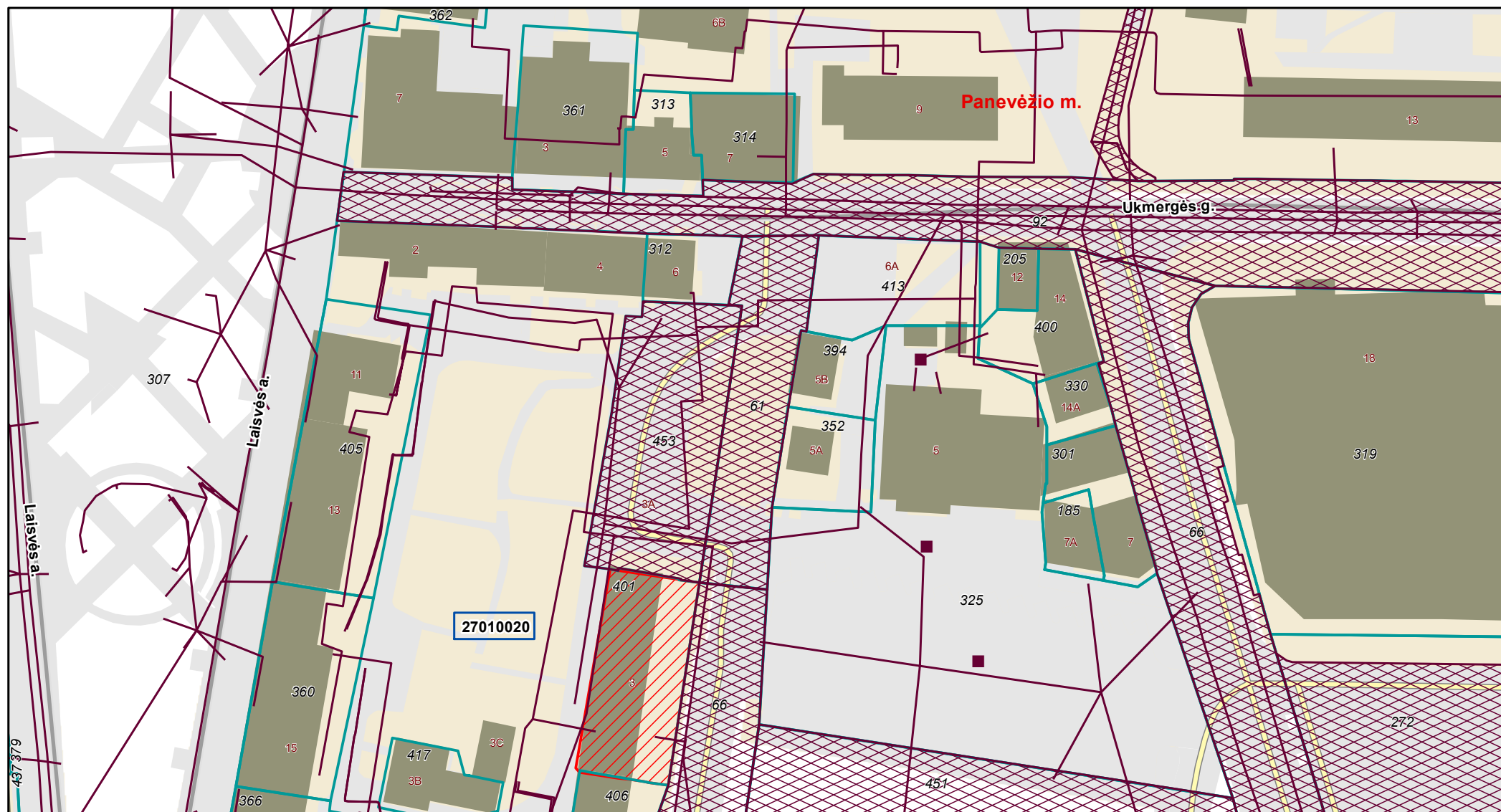
12. Registro pastabos ir nuorodos: įrašų nėra

13. Kita informacija: įrašų nėra

14. Informacija apie duomenų sandoriui tikslinimą: įrašų nėra

KADASTRO ŽEMĖLAPIO IŠTRAUKA

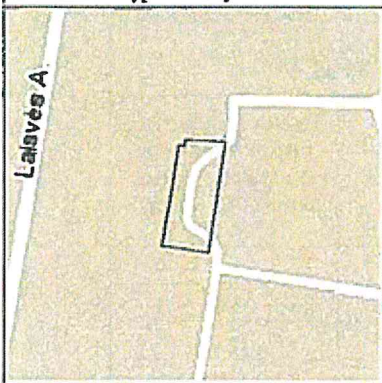
Mastelis 1:1000



00	Adreso numeris		Savivaldybės riba		Geodeziškai matuoti sklypai
000	Žemės sklypo numeris		Kadastro vietovės riba		Preliminariai matuoti sklypai
00000000	Kadastro bloko numeris		Kadastro bloko riba		Koreguotini sklypai
			Inžineriniai statiniai		

Atspausdinta: 2023-10-27 11:50:19
Vykdytojas: PETRAS DŽERVUS

Žemės sklypo išdėstymo schema

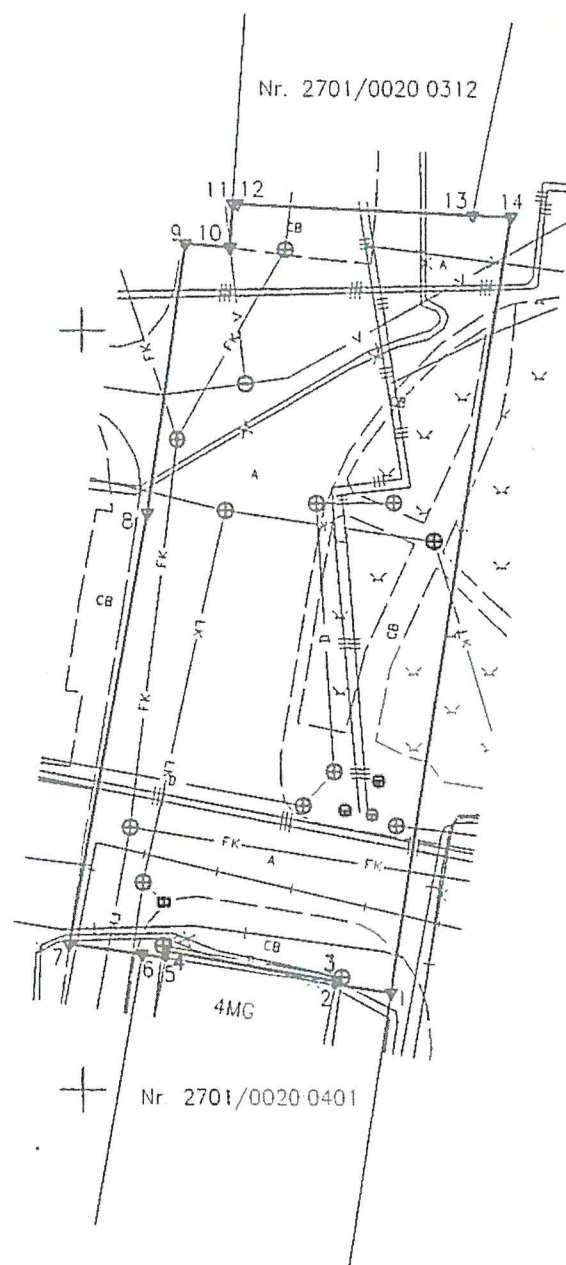


ŽEMĖS SKLYPO PLANAS M 1:500

Žemės sklypo plotas 1049 m²

Linijų anotacijų lentelė

Gretimybė	Atstumas
1-2	3.72
2-3	0.22
3-4	11.38
4-5	0.44
5-6	1.53
6-7	4.75
7-8	28.84
8-9	17.97
9-10	2.94
10-11	2.87
11-12	0.30
12-13	15.55
13-14	2.46
14-1	51.73

522900
5177100

Kadastro vietovės pavadinimas:	Panevėžys m.		
Žemės sklypo kadastro numeris:	kodas	blokas	sklypas
	2 7 0 1	0 0 2 0	

Savivaldybė	Panevėžio
Seniūnija	
Gyvenamoji vietovė	Panevėžys
Gatvė, namo Nr.	Savanorių a. 3A

Gretimybė	Gretimio žemės sklypo kadastro Nr.	Pastabos
1-2	2701/0020:0401	
2-5		NV2
5-6	2701/0020:0401	
6-9		Projektinis Nr. 12
9-11		Projektinis Nr. 9
11-13	2701/0020:0312	
13-1		Projektinis Nr. 6

Su pagal 2019 m. gegužės mėn. 20 d. atliktą žemės sklypo ribų paženklinimą-parodymą parengtame žemės sklypo plane nurodytomis ribomis ir apskaičiuotu žemės sklypo plotu sutinka:

Panevėžio miesto savivaldybės (žemės sklypo pavadinimas (numeris) ir jo kaimo, kaimelio, pavardė) (parašas) (data)

Birutė Beresnevičienė 2019-07-08

Pastaba: Inžineriniai tinklai kartografuoti ženklinant vietovėje ir perkelti iš topografinių planų bei Panevėžio miesto planšetų tinklo. Planšetų Nr. 76B12, 77A9.

KOPIJA TIKRA
Vyr. specialistas
Žilvinas Kunšinskas

Kultūros paveldo departamento prie Kultūros ministerijos Panevėžio skyriaus vyriausioji specialistė
Birutė Beresnevičienė
2019 m. 07 mėn. 08 d.

VALSTYBES ĮMONĖS VALSTYBĖS ŽEMĖS FONDO
PANEVĖŽIO ŽEMĖTVARKOS IR GEODEZIJOS SKYRIUS

Įmonės kodas 120093212 Skyriaus duomenys Respublikos g. 63, LT-06500 Panevėžys
Tel. (8 45) 581 006 faks (8 45) 564 238 El. paštas panevezis@vzf.lt

Pareigos	Parašas	Vardas, pavardė	Data
Sk. vadovas		L. Vaičiulėnas	2019-07-08
Gr. vadovas		S. Sukys	2019-07-08
Vyr. specialistas		Ž. Kunšinskas	2019-06-12
Mat. padėjėja		F. Ulytė	2019-06-12
Matininko kvalifikacijos pažymėjimo Nr.: 2M-M-2167			A.V.

Žemės sklypo plotas 1049 m²

Žemės sklypo kadastro numeris:	kodas				blokas				sklypas			
	2	7	0	1	0	0	2	0				

[illegible]

* 2 0 9 9 5 8 4 1 9 0 *

Duomenys apie žemės sklypui nustatytas specialiąsias žemės naudojimo sąlygas			
Eilės Nr.	Specialiosios žemės naudojimo sąlygos kodas	Specialiosios žemės naudojimo sąlygos pavadinimas	Teritorijos, kurioje turi būti taikoma specialioji žemės naudojimo sąlyga, plotas, m ²
1	6	VI. Elektros linijų apsaugos zonos	162
2	9	IX. Dujotiekių apsaugos zonos	97
3	19	XIX. Nekilnojamųjų kultūros vertybių teritorija ir apsaugos zonos	1049
4	20	XX. Požeminio vandens vandenviečių apsaugos zonos	1049
5	48	XLVIII. Šilumos ir karšto vandens tiekimo tinklų apsaugos zonos	730
6	49	XLIX. Vandentiekio, lietaus ir fekalinės kanalizacijos tinklų ir įrenginių apsaugos zonos	577
7	65	V. Aerodromo apsaugos zonos	1049

Duomenys apie žemės sklypo servitutus			
Eilės Nr.	Servituto kodas	Nekilnojamojo turto registre įrašyto ar teritorijų planavimo dokumente nustatyto servituto pavadinimas ir rūšis	Servituto plotas, m²
-	-	-	-

Valstybės mės Registras centras

**NEKILNOJAMOJO DAIKTO
KADASTRINI MATAVIM BYLA**

Tomas: 1

Nekilnojamojo turto objektas: Inžinerinis statinys

Registro Nr.: 44/2395907 (Žemės sklypas su statiniais)

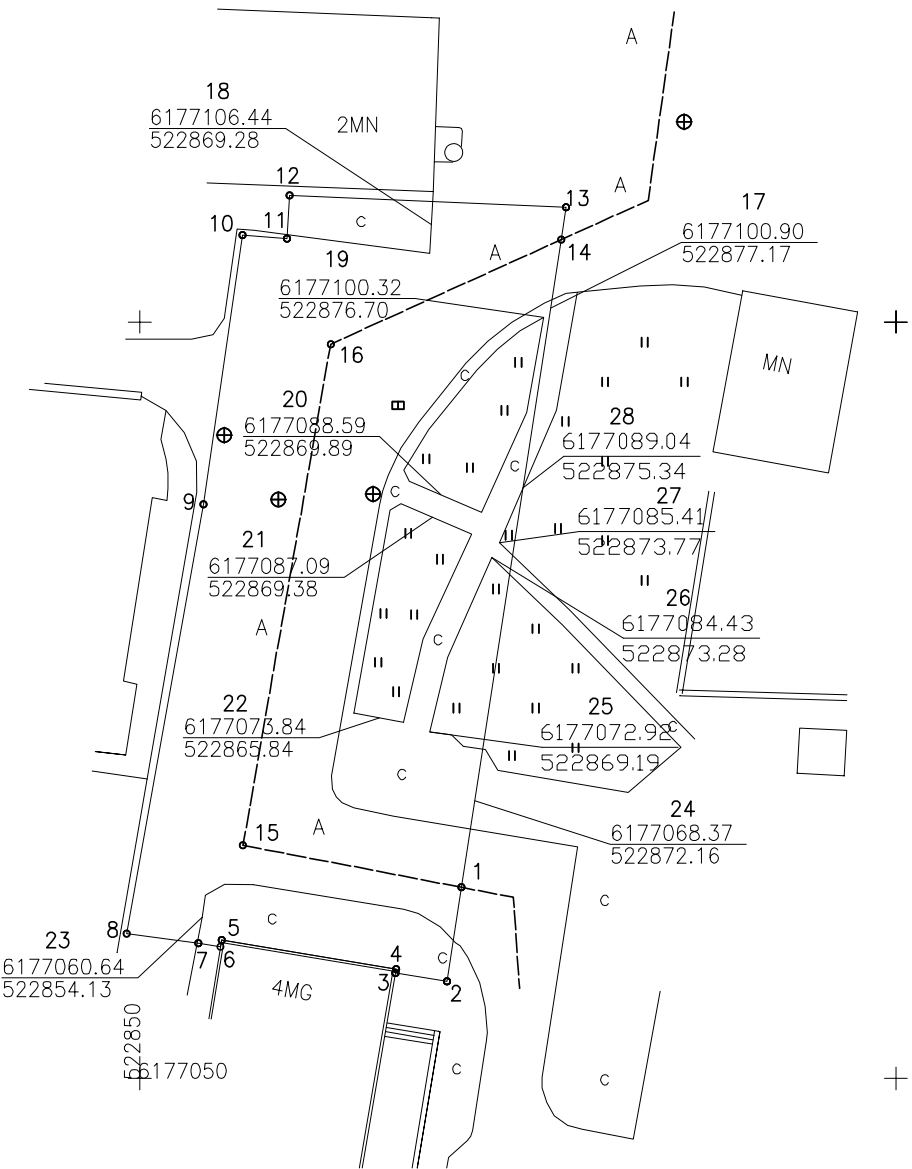
Adresas: Panevėžio m. sav. Panevėžio m.

Lapų skaičius: 10



KELIO PLANAS

M1:500



Kadastro duomenims nustatyti naudota medžiaga			
Medžiagos pavadinimas			Medžiagos parengimo data
Topografinė nuotrauka R.Rimkus			2019-05-27
Objekto pavadinimas			Pravažiavimas
Objekto buvimo vieta/adresas			Panevėžio m. sav. Panevėžio m.
Kadastro duomenų nustatymo data			2019-05-27
Valstybės įmonė Registrų centras, kodas: 124110246, adresas: Vilnius, Lvovo g. 25-101			
Matininko kvalifikacijos pažymėjimo Nr.	Pareigos	Vardas ir pavardė	Data
2M-M-2525	Matininkė	VILMA BALEIŠIENĖ	2019-05-27



1101780039

KELIO PLANAS M 1:500

Gatvė	Savanorių a.
Kaimas (miestelis)	
Miestas	Panevėžio
Savivaldybė	Panevėžio m.
Kelio ruožas	Nuo 0 iki 0.0651
Unikalus Nr.	4400–5248–2825

KOORDINAČIŲ ŽINIARAŠTIS

Koordinacijų sistema LKS–94					
Taško Nr.	X	Y	Taško Nr.	X	Y
1	6177062.64	522871.28			
2	6177056.44	522870.32			
3	6177056.96	522866.91			
4	6177057.22	522866.95			
5	6177059.17	522855.43			
6	6177058.70	522855.35			
7	6177058.93	522853.86			
8	6177059.58	522849.15			
9	6177087.97	522854.23			
10	6177105.75	522856.81			
11	6177105.52	522859.74			
12	6177108.38	522859.91			
13	6177107.57	522878.20			
14	6177105.44	522877.87			

KELIO AŠIES TAŠKAI				KOORDINACIŲ ŽINIARASTIS				KELIO AŠIES TAŠKAI			
Koordinacijų sistema LKS–94											
Taško Nr.	Atsk. tašk. m	X	Y	Tašk.Nr.	Atsk. tašk. km	X	Y				
1	0	6177062.64	522871.28								
15	14.70	6177065.42	522856.84								
16	48.33	6177098.54	522862.62								
14	65.07	6177105.44	522877.87								



1101780039

Matavimai

(Parašas)

R. Rimkus (2M–M–221)
(Vardas ir pavardė)

Valstybės mone Registrų centras, kodas: 124110246, adresas: Vilnius, Lvovo g. 25-101
Matininkas(-) VILMA BALEIŠIENĖ, kvalifikacijos pažymėjimo Nr. 2M-M-2525

KELIO / GATVĖS IR JO SUDĖTINIŲ DALIŲ KADASTRO DUOMENYS

Adresas Panevėžio m. sav. Panevėžio m.
Paskirtis Keli (gatvė)
Pavadinimas Pravažiavimas
Žymėjimas plane
Kadastro duomenų nustatymo data 2019-05-27
Statybos būklė **Unikalus numeris** 4400-5248-2825

Kelias, kelio sudėtinės dalys	Mato vienetas	Kiekis
1	2	3
Gatvė	km	0,0651
Gatvė	kv. m	674,21
Pėsčiųjų (dviračių) takas	kv. m	226,4
Želdynai	kv. m	147,47

Matininkas

VILMA BALEIŠIENĖ



ELEKTRONINIO DOKUMENTO METADUOMENYS

I. Dokumento pavadinimas (antraštė) Kelio ir jo sudėtinių dalių kadastro duomenys

II. Dokumento sudarytojas (-ai)

Vilma Baleišienė, Vilnius, Lvovo g. 25-101

III. Dokumento registracijos data ir numeris 2019-05-31 13:34:55, Nr. 1101593183

IV. Pasirašymas

Parašo paskirtis: pasirašymas

Parašą sukūrusio asmens vardas, pavardė ir pareigos Vilma Baleišienė, Matininkė, Valstybės įmonė Registrų centras

Sertifikatas išduotas: Vilma Baleišienė

Parašo sukūrimo data ir laikas: 2019-05-31 13:34:55

Parašo formatas: XAdES-BASELINE-T

Laiko žymoje nurodytas laikas: 2019-05-31 13:34:58

Informacija apie sertifikavimo paslaugų teikėją: RCSC IssuingCA

Sertifikato galiojimo laikas 2019-01-14 10:04:34 – 2021-01-13 10:04:34

Parašo paskirtis: registracija

Parašą sukūrusio asmens vardas, pavardė ir pareigos Ilona Rauduvienė, Kadastro ekspertė, Valstybės įmonė Registrų centras

Sertifikatas išduotas: Ilona Rauduvienė

Parašo sukūrimo data ir laikas: 2019-06-07 10:12:11

Parašo formatas: XAdES-BASELINE-T

Laiko žymoje nurodytas laikas: 2019-06-07 10:12:18

Informacija apie sertifikavimo paslaugų teikėją: VI Registru Centras RCSC (IssuingCA-A)

Sertifikato galiojimo laikas 2018-02-13 10:03:40 – 2020-02-13 10:03:40

V. Pagrindinio dokumento priedų skaičius – 0

VI. Pagrindinio dokumento pridedamų dokumentų skaičius – 0

VII. Pridedami dokumentai: nėra priedų

VIII. Dokumento specifikacijos identifikavimo žymuo ADOC-V1.0

IX. Programinės įrangos, kuria naudojantis sudarytas elektroninis dokumentas, pavadinimas
RC-DSS

X. Elektroninio dokumento grupė BeDOC

XI. Informacija apie elektroninio (-ių) parašo (-ų) tikrinimą (tikrinimo data)

Visi dokumente esantys elektroniniai parašai galioja (2025-03-20 20:36:56)

XII. Papildomi metaduomenys

Nuorašą suformavo V.Baleišienė, 2025-03-20 20:36:56 RC-DSS



Valstybės mės Registras, kodas: 124110246, adresas: Vilnius, Lvovo g. 25-101
 Matininkas(-) VILMA BALEIŠIEN, kvalifikacijos pažymėjimo Nr. 2M-M-2525

KELIO / GATVĖS IR JOS DĖLINI DALI KADASTRO DUOMENYS

Adresas	Panevėžio m. sav. Panevėžio m.		
Paskirtis	Kelis (gatvė)		
Pavadinimas	Pravažiavimas		
Žymėjimas plane			
Kadastro duomenų nustatymo data	2019-05-27	Unikalus numeris	4400-5248-2825
Statybos būklė			

Statybos pradžios metai:	1972	Kelio Nr.:	
Statybos pabaigos metai:	1972	Kelio ruožas:	
Rekonstravimo pradžios metai:		Ilgis: km	0,0651
Rekonstravimo pabaigos metai:		Gatvės kategorija:	Pagalbin
Kap. remonto pradžios metai:		Statinio kategorija:	II grupės nesudėtingasis
Kap. remonto pabaigos metai:		Baigtumo procentas: %	100
Papr. remonto pradžios metai:			
Papr. remonto pabaigos metai:			

Kelias, kelio sudėtinės dalys	Mato vienetas	Kiekis
1	2	3
Pravažiavimas GA	km	0,0651
Pravažiavimas GA	kv. m	674,21
Pėsčiųjų takas 2-23	kv. m	64,57
Pėsčiųjų takas 24-17	kv. m	133,12
Pėsčiųjų takas 18-12	kv. m	28,71
Veja 22-21	kv. m	57,44
Veja 19-20	kv. m	54,14
Veja 25-26	kv. m	33,62
Veja 27-28	kv. m	2,27

Matininkas

VILMA BALEIŠIEN



* 1 1 0 1 5 9 3 1 7 8 *

ELEKTRONINIO DOKUMENTO METADUOMENYS

I. Dokumento pavadinimas (antraštė) Kelio ir jo sudėtinių dalių kadastro duomenys

II. Dokumento sudarytojas (-ai)

Vilma Baleišienė, Vilnius, Lvovo g. 25-101

III. Dokumento registracijos data ir numeris 2019-05-31 13:34:55, Nr. 1101593178

IV. Pasirašymas

Parašo paskirtis: pasirašymas

Parašą sukūrusio asmens vardas, pavardė ir pareigos Vilma Baleišienė, Matininkė, Valstybės įmonė Registrų centras

Sertifikatas išduotas: Vilma Baleišienė

Parašo sukūrimo data ir laikas: 2019-05-31 13:34:55

Parašo formatas: XAdES-BASELINE-T

Laiko žymoje nurodytas laikas: 2019-05-31 13:35:05

Informacija apie sertifikavimo paslaugų teikėją: RCSC IssuingCA

Sertifikato galiojimo laikas 2019-01-14 10:04:34 – 2021-01-13 10:04:34

Parašo paskirtis: registracija

Parašą sukūrusio asmens vardas, pavardė ir pareigos Ilona Rauduvienė, Kadastro ekspertė, Valstybės įmonė Registrų centras

Sertifikatas išduotas: Ilona Rauduvienė

Parašo sukūrimo data ir laikas: 2019-06-07 10:12:11

Parašo formatas: XAdES-BASELINE-T

Laiko žymoje nurodytas laikas: 2019-06-07 10:12:24

Informacija apie sertifikavimo paslaugų teikėją: VI Registru Centras RCSC (IssuingCA-A)

Sertifikato galiojimo laikas 2018-02-13 10:03:40 – 2020-02-13 10:03:40

V. Pagrindinio dokumento priedų skaičius – 0

VI. Pagrindinio dokumento pridedamų dokumentų skaičius – 0

VII. Pridedami dokumentai: nėra priedų

VIII. Dokumento specifikacijos identifikavimo žymuo ADOC-V1.0

IX. Programinės įrangos, kuria naudojantis sudarytas elektroninis dokumentas, pavadinimas
RC-DSS

X. Elektroninio dokumento grupė BeDOC

XI. Informacija apie elektroninio (-ių) parašo (-ų) tikrinimą (tikrinimo data)

Visi dokumente esantys elektroniniai parašai galioja (2025-03-20 20:36:11)

XII. Papildomi metaduomenys

Nuorašą suformavo V.Baleišienė, 2025-03-20 20:36:11 RC-DSS



Valstybės mone registracijos centras, kodas: 124110246, adresas: Vilnius, Lvovo g. 25-101
 Matininkas(-) VILMA BALEIŠIENĖ, kvalifikacijos pažymėjimo Nr. 2M-M-2525

KELIO / GATVĖS IR JO SUDĖTINIŲ DALIŲ VERŲ NUSTATYMAS

Pavadinimas Pravažiavimas

Kelio reikšmė

Kelio numeris

Kadastro duomenų nustatymo data 2019-05-27

Vertės nustatymo data 2019-05-27

Kelio sudėtinės dalies pavadinimas	Atskaitos taškai	Kasmetinis vertės mažinimo koeficientas	Matavimo vienetas	Kiekis	kainojimo pagrindas	Vidutinio vieneto statybos vertė po indeksavimo, Eur	Atkūrimo kaštai (statybinė vertė), Eur	Nusidėjimas %	Atkuriamoji vertė, Eur	Vietovės patalpos koeficientas	Vidutinė rinkos vertė, Eur
1	2	3	4	5	6	7	8	9	10	11	12
Pravažiavimas GA	1-14	5	km	0,0651	NTK2019-3.2.5	635570	41400	75	10300	1	10300
Priešinis takas 2-23	2-23	5	kv. m	64,57	NTK2019-3.2.11	44,22	2860	75	714	1	714
Priešinis takas 24-17	24-17	5	kv. m	133,12	NTK2019-3.2.11	44,22	5890	75	1470	1	1470
Priešinis takas 18-12	18-12	5	kv. m	28,71	NTK2019-3.2.11	44,22	1270	75	317	1	317
Veja 22-21	22-21	14,3	kv. m	57,44	NTK2019-3.2.22	2,41	138	75	35	1	35



1	2	3	4	5	6	7	8	9	10	11	12
Veja 19-20	19-20	14,3	kv. m	54,14	NTK2019-3.2.22	2,41	130	75	33	1	33
Veja 25-26	25-26	14,3	kv. m	33,62	NTK2019-3.2.22	2,41	81	75	20	1	20
Veja 27-28	27-28	14,3	kv. m	2,27	NTK2019-3.2.22	2,41	5	75	1	1	1
Viso							51800		12900		12900

Matinink

VILMA BALEIŠIEN



2019-05-31 13:34:55

Lapas 2 iš 2

ELEKTRONINIO DOKUMENTO METADUOMENYS

I. Dokumento pavadinimas (antraštė) Kelio ir jo sudėtinių dalių įkainojimas (perkainojimas)

II. Dokumento sudarytojas (-ai)

Vilma Baleišienė, Vilnius, Lvovo g. 25-101

III. Dokumento registracijos data ir numeris 2019-05-31 13:34:55, Nr. 1101593184

IV. Pasirašymas

Parašo paskirtis: pasirašymas

Parašą sukūrusio asmens vardas, pavardė ir pareigos Vilma Baleišienė, Matininkė, Valstybės įmonė Registrų centras

Sertifikatas išduotas: Vilma Baleišienė

Parašo sukūrimo data ir laikas: 2019-05-31 13:34:55

Parašo formatas: XAdES-BASELINE-T

Laiko žymoje nurodytas laikas: 2019-05-31 13:35:02

Informacija apie sertifikavimo paslaugų teikėją: RCSC IssuingCA

Sertifikato galiojimo laikas 2019-01-14 10:04:34 – 2021-01-13 10:04:34

Parašo paskirtis: registracija

Parašą sukūrusio asmens vardas, pavardė ir pareigos Ilona Rauduvienė, Kadastro ekspertė, Valstybės įmonė Registrų centras

Sertifikatas išduotas: Ilona Rauduvienė

Parašo sukūrimo data ir laikas: 2019-06-07 10:12:11

Parašo formatas: XAdES-BASELINE-T

Laiko žymoje nurodytas laikas: 2019-06-07 10:12:30

Informacija apie sertifikavimo paslaugų teikėją: VI Registru Centras RCSC (IssuingCA-A)

Sertifikato galiojimo laikas 2018-02-13 10:03:40 – 2020-02-13 10:03:40

V. Pagrindinio dokumento priedų skaičius – 0

VI. Pagrindinio dokumento pridedamų dokumentų skaičius – 0

VII. Pridedami dokumentai: nėra priedų

VIII. Dokumento specifikacijos identifikavimo žymuo ADOC-V1.0

IX. Programinės įrangos, kuria naudojantis sudarytas elektroninis dokumentas, pavadinimas
RC-DSS

X. Elektroninio dokumento grupė BeDOC

XI. Informacija apie elektroninio (-ių) parašo (-ų) tikrinimą (tikrinimo data)

Visi dokumente esantys elektroniniai parašai galioja (2025-03-20 20:46:06)

XII. Papildomi metaduomenys

Nuorašą suformavo V.Baleišienė, 2025-03-20 20:46:06 RC-DSS



Valstybės mės Registrų centras, kodas: 124110246, adresas: Vilnius, Lvovo g. 25-101
 Matininkas(-) VILMA BALEIŠIENĖ, kvalifikacijos pažymėjimo Nr. 2M-M-2525

KELIO / GATVĖS VAŽIUOJAMOSIOS DALIES IR ŽEMĖS SANKASOS KADASTRO DUOMENYS

Pavadinimas Pravažiavimas

Kelio reikšmė

Kelio numeris

Kadastro duomenų nustatymo data 2019-05-27

Kelio sudėtinės dalies pavadinimas	Ruožo su vienodais kelio dangos ir sankasos plotais ir tipais pradžia				Ruožo su vienodais kelio dangos ir sankasos plotais ir tipais pabaiga				Ruožo ilgis, km.	Eismo juostų skaičius	Kelio plotis, m	Kelio sankasos plotis, m	Kelio sankasos tipas	Kelio dangos plotis, m	Kelio dangos rūšis	Metai			
																Pradžios/Pabaigos			
	atskaitos duomenys ašyje		koordinatės		atskaitos duomenys ašyje		koordinatės									Statybos	Rekonstravimo	Kapitalinio remonto	Paprasto remonto
	taško Nr.	km	X	Y	taško Nr.	km	X	Y											
1	2	3	4	5	6	7	8	9	10	11	12	13	14	15	16	17	18	19	20
Pravažiavimas GA	1	0,000	6177062,64	522871,28	14	0,0651	6177105,44	522877,87	0,0651		16,11	16,11		10,36	Asfaltbetonis	1972			
																1972			

Matininkas

VILMA BALEIŠIENĖ



ELEKTRONINIO DOKUMENTO METADUOMENYS

I. Dokumento pavadinimas (antraštė) Kelio važiuojamosios dalies ir žemės sankasos kadastro duomenys

II. Dokumento sudarytojas (-ai)

Vilma Baleišienė, Vilnius, Lvovo g. 25-101

III. Dokumento registracijos data ir numeris 2019-05-31 13:34:55, Nr. 1101593179

IV. Pasirašymas

Parašo paskirtis: pasirašymas

Parašą sukūrusio asmens vardas, pavardė ir pareigos Vilma Baleišienė, Matininkė, Valstybės įmonė Registrų centras

Sertifikatas išduotas: Vilma Baleišienė

Parašo sukūrimo data ir laikas: 2019-05-31 13:34:55

Parašo formatas: XAdES-BASELINE-T

Laiko žymoje nurodytas laikas: 2019-05-31 13:35:11

Informacija apie sertifikavimo paslaugų teikėją: RCSC IssuingCA

Sertifikato galiojimo laikas 2019-01-14 10:04:34 – 2021-01-13 10:04:34

Parašo paskirtis: registracija

Parašą sukūrusio asmens vardas, pavardė ir pareigos Ilona Rauduvienė, Kadastro ekspertė, Valstybės įmonė Registrų centras

Sertifikatas išduotas: Ilona Rauduvienė

Parašo sukūrimo data ir laikas: 2019-06-07 10:12:11

Parašo formatas: XAdES-BASELINE-T

Laiko žymoje nurodytas laikas: 2019-06-07 10:12:37

Informacija apie sertifikavimo paslaugų teikėją: VI Registru Centras RCSC (IssuingCA-A)

Sertifikato galiojimo laikas 2018-02-13 10:03:40 – 2020-02-13 10:03:40

V. Pagrindinio dokumento priedų skaičius – 0

VI. Pagrindinio dokumento pridedamų dokumentų skaičius – 0

VII. Pridedami dokumentai: nėra priedų

VIII. Dokumento specifikacijos identifikavimo žymuo ADOC-V1.0

IX. Programinės įrangos, kuria naudojantis sudarytas elektroninis dokumentas, pavadinimas
RC-DSS

X. Elektroninio dokumento grupė BeDOC

XI. Informacija apie elektroninio (-ių) parašo (-ų) tikrinimą (tikrinimo data)

Visi dokumente esantys elektroniniai parašai galioja (2025-03-20 20:38:37)

XII. Papildomi metaduomenys

Nuorašą suformavo V.Baleišienė, 2025-03-20 20:38:37 RC-DSS



Valstybės mone registras, kodas: 124110246, adresas: Vilnius, Lvovo g. 25-101
 Matininkas(-) VILMA BALEIŠIENĖ, kvalifikacijos pažymėjimo Nr. 2M-M-2525

KELIO / GATVĖS ATITVARA, TRIUKŠMO SIENŲ ĮŽELDYNŲ, PUSIŲ IR DVIRIO TAKŲ, ELEKTROS APŠVIETIMO TINKLO KADASTRO DUOMENYS

Pavadinimas Pravažiavimas

Kelio reikšmė

Kelio numeris

Kadastro duomenų nustatymo data 2019-05-27

Kelio sudėtinės dalies pavadinimas	Ruožo su vienodais kelio dangos ir sankasos pločiais ir tipais pradžia				Ruožo su vienodais kelio dangos ir sankasos pločiais ir tipais pabaiga				Medžiaga/ Dangos rūšis	Mato vienetas	Kiekis	Kelio pusė (kairė, dešinė)	Elektros apšvietimo tinklo tipas	Laidininko skerspjūvis	Metai			
	atskaitos duomenys		koordinatės		atskaitos duomenys		koordinatės								Pradžios/Pabaigos			
	taško Nr.	km	X	Y	taško Nr.	km	X	Y							Statybos	Rekonstravimo	Kapitalinio remonto	Paprasto remonto
1	2	3	4	5	6	7	8	9	10	11	12	13	14	15	16	17	18	19
Pusio takas 2-23	2		6177056,44	522870,32	23		6177060,64	522854,13	Betono plytelės	kv. m	64,57	Dešin			1972			
															1972			
Pusio takas 24-17	24		6177068,37	522872,16	17		6177100,9	522877,17	Betono plytelės	kv. m	133,12	Dešin			1972			
															1972			
Pusio takas 18-12	18		6177106,44	522869,28	12		6177108,38	522859,91	Betono plytelės	kv. m	28,71	Kair			1972			
															1972			



1	2	3	4	5	6	7	8	9	10	11	12	13	14	15	16	17	18	19
Veja 22-21	22		6177073,84	522865,84	21		6177087,09	522869,38		kv. m	57,44				1972			
															1972			
Veja 19-20	19		6177100,32	522876,7	20		6177088,59	522869,89		kv. m	54,14				1972			
															1972			
Veja 25-26	25		6177072,92	522869,19	26		6177084,43	522873,28		kv. m	33,62				1972			
															1972			
Veja 27-28	27		6177085,41	522873,77	28		6177089,04	522875,34		kv. m	2,27				1972			
															1972			

Matinink

VILMA BALEIŠIEN



2019-05-31 13:34:55

Lapas 2 iš 2

ELEKTRONINIO DOKUMENTO METADUOMENYS

I. Dokumento pavadinimas (antraštė) Kelio atitvarų, triukšmo sienučių, želdynų, pėsčiųjų ir dviračių takų, elektros apšvietimo tinklo kadastro duomenys

II. Dokumento sudarytojas (-ai)

Vilma Baleišienė, Vilnius, Lvovo g. 25-101

III. Dokumento registracijos data ir numeris 2019-05-31 13:34:55, Nr. 1101593181

IV. Pasirašymas

Parašo paskirtis: pasirašymas

Parašą sukūrusio asmens vardas, pavardė ir pareigos Vilma Baleišienė, Matininkė, Valstybės įmonė Registrų centras

Sertifikatas išduotas: Vilma Baleišienė

Parašo sukūrimo data ir laikas: 2019-05-31 13:34:55

Parašo formatas: XAdES-BASELINE-T

Laiko žymoje nurodytas laikas: 2019-05-31 13:35:08

Informacija apie sertifikavimo paslaugų teikėją: RCSC IssuingCA

Sertifikato galiojimo laikas 2019-01-14 10:04:34 – 2021-01-13 10:04:34

Parašo paskirtis: registracija

Parašą sukūrusio asmens vardas, pavardė ir pareigos Ilona Rauduvienė, Kadastro ekspertė, Valstybės įmonė Registrų centras

Sertifikatas išduotas: Ilona Rauduvienė

Parašo sukūrimo data ir laikas: 2019-06-07 10:12:11

Parašo formatas: XAdES-BASELINE-T

Laiko žymoje nurodytas laikas: 2019-06-07 10:12:42

Informacija apie sertifikavimo paslaugų teikėją: VI Registru Centras RCSC (IssuingCA-A)

Sertifikato galiojimo laikas 2018-02-13 10:03:40 – 2020-02-13 10:03:40

V. Pagrindinio dokumento priedų skaičius – 0

VI. Pagrindinio dokumento pridedamų dokumentų skaičius – 0

VII. Pridedami dokumentai: nėra priedų

VIII. Dokumento specifikacijos identifikavimo žymuo ADOC-V1.0

IX. Programinės įrangos, kuria naudojantis sudarytas elektroninis dokumentas, pavadinimas
RC-DSS

X. Elektroninio dokumento grupė BeDOC

XI. Informacija apie elektroninio (-ių) parašo (-ų) tikrinimą (tikrinimo data)

Visi dokumente esantys elektroniniai parašai galioja (2025-03-20 20:39:00)

XII. Papildomi metaduomenys

Nuorašą suformavo V.Baleišienė, 2025-03-20 20:39:00 RC-DSS



Valstybės mės Registras centras

**NEKILNOJAMOJO DAIKTO
KADASTRINI MATAVIM BYLA**

Tomas: 1

Nekilnojamojo turto objektas: Inžinerinis statinys

Registro Nr.: 44/2395906 (Žemės sklypas su statiniais)

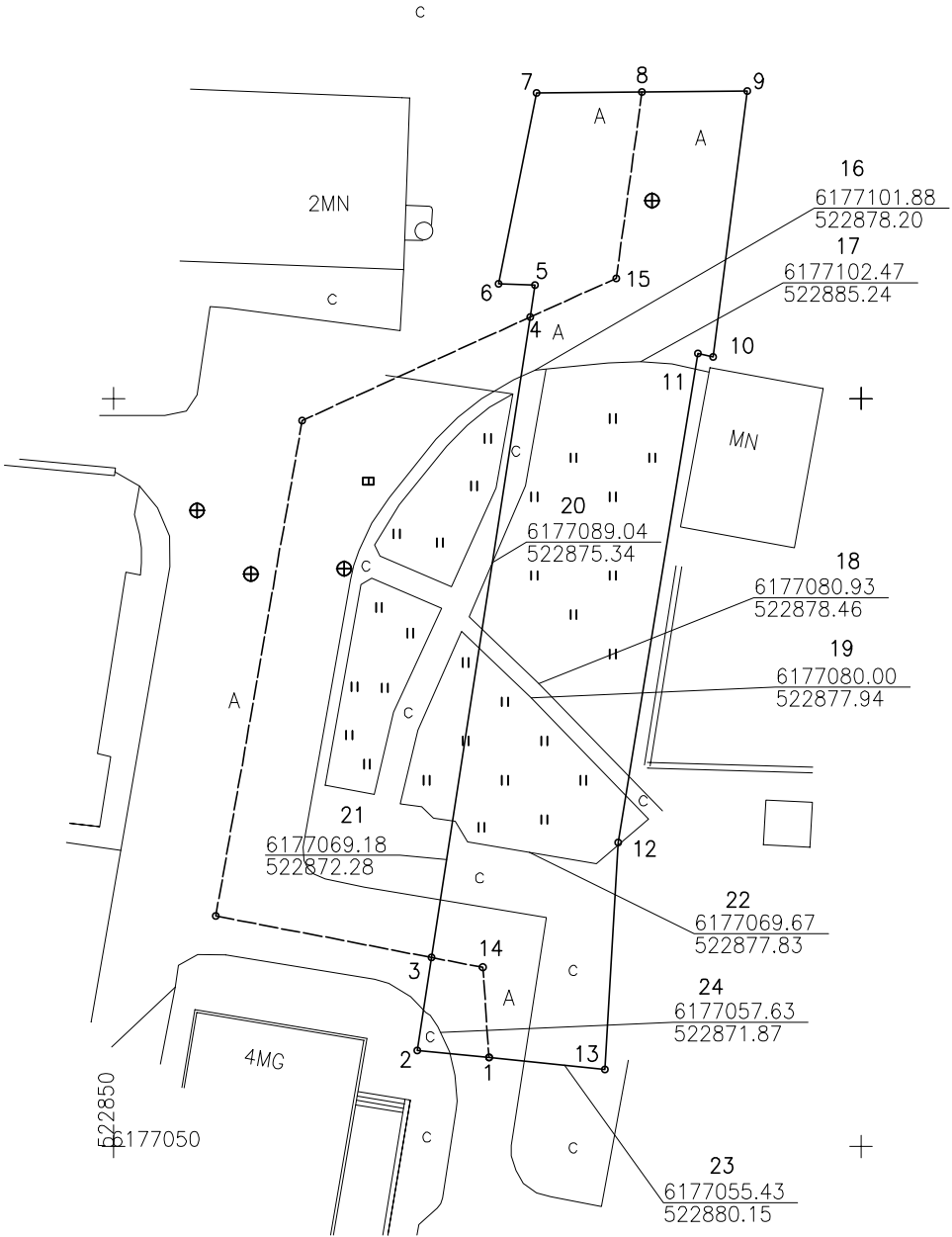
Lapų skaičius: 29

Išdėstymo schema



KELIO PLANAS

M1:500



Kadastro duomenims nustatyti naudota medžiaga			
Medžiagos pavadinimas			Medžiagos parei
Topografinė nuotrauka R.Rimkus			2019-05-
Objekto pavadinimas		Pravažiavimas	
Objekto buvimo vieta/adresas		Panevėžio m. sav. Panevėžio m.	
Kadastro duomenų nustatymo data		2019-05-27	
Valstybės įmonė Registrų centras, kodas: 124110246, adresas: Vilnius, Lvovo g. 25-			
Matininko kvalifikacijos pažymėjimo Nr.	Pareigos	Vardas ir pavardė	
2M-M-2525	Matininkė	VILMA BALEIŠIENĖ	20



1101779681

KELIO PLANAS M 1:500

Gatvė	Savanorių a.
Kaimas (miestelis)	
Miestas	Panevėžio
Savivaldybė	Panevėžio m.
Kelio ruožas	Nuo 0 iki 0.0291
Unikalus Nr.	4400–5248–2836

KOORDINAČIŲ ŽINIARAŠTIS

Koordinatinių sistema LKS–94					
Taško Nr.	X	Y	Taško Nr.	X	Y
1	6177055.95	522875.11			
2	6177056.44	522870.32			
3	6177062.64	522871.28			
4	6177105.44	522877.87			
5	6177107.57	522878.20			
6	6177107.68	522875.74			
7	6177120.43	522878.29			
8	6177120.50	522885.35			
9	6177120.57	522892.40			
10	6177102.79	522890.11			
11	6177103.00	522889.10			
12	6177070.34	522883.75			
13	6177055.15	522882.86			

KOORDINAČIŲ ŽINIARAŠTIS

KELIO AŠIES TAŠKAI

KELIO AŠIES TAŠKAI

Koordinatinių sistema LKS–94							
Taško Nr.	Atsk. tašk. m	X	Y	Tašk. Nr.	Atsk. tašk. km	X	Y
1	0	6177055.95	522875.11				
14	6.04	6177061.98	522874.71				
3	10.22	6177062.64	522871.28				
4	0	6177105.44	522877.87				
15	6.31	6177108.04	522883.62				
8	18.89	6177120.50	522885.35				



1101779681

Motipinkas

(Parašas)

R. Rimkus (2M–M–221)
(Vardas ir pavardė)

Valstybės mės Registras centras, kodas: 124110246, adresas: Vilnius, Lvovo g. 25-101
Matininkas(-) VILMA BALEIŠIEN, kvalifikacijos pažymėjimo Nr. 2M-M-2525

KELIO / GATVĖS IR JOS DĖTINIS DALIS KADASTRO DUOMENYS

Adresas	Panevėžio m. sav. Panevėžio m.		
Paskirtis	Kelis (gatvė)		
Pavadinimas	Pravažiavimas		
Žymėjimas plane	GA		
Kadastro duomenų nustatymo data	2019-05-27	Unikalus numeris	4400-5248-2836
Statybos būklė			

Kelias, kelio sudėtinės dalys	Mato vienetas	Kiekis
1	2	3
Gatvė	kv. m	322,9
Gatvė	km	0,0291
Pėsčiųjų (dviračių) takas	kv. m	129,44
Želdynai	kv. m	341,33

Matininkas

VILMA BALEIŠIEN



* 1 1 0 1 6 0 0 3 9 9 *

ELEKTRONINIO DOKUMENTO METADUOMENYS

I. Dokumento pavadinimas (antraštė) Kelio ir jo sudėtinių dalių kadastro duomenys

II. Dokumento sudarytojas (-ai)

Vilma Baleišienė, Vilnius, Lvovo g. 25-101

III. Dokumento registracijos data ir numeris 2019-05-31 15:29:36, Nr. 1101600399

IV. Pasirašymas

Parašo paskirtis: pasirašymas

Parašą sukūrusio asmens vardas, pavardė ir pareigos Vilma Baleišienė, Matininkė, Valstybės įmonė Registrų centras

Sertifikatas išduotas: Vilma Baleišienė

Parašo sukūrimo data ir laikas: 2019-05-31 15:29:36

Parašo formatas: XAdES-BASELINE-T

Laiko žymoje nurodytas laikas: 2019-05-31 15:29:50

Informacija apie sertifikavimo paslaugų teikėją: RCSC IssuingCA

Sertifikato galiojimo laikas 2019-01-14 10:04:34 – 2021-01-13 10:04:34

Parašo paskirtis: registracija

Parašą sukūrusio asmens vardas, pavardė ir pareigos Ilona Rauduvienė, Kadastro ekspertė, Valstybės įmonė Registrų centras

Sertifikatas išduotas: Ilona Rauduvienė

Parašo sukūrimo data ir laikas: 2019-06-07 10:13:42

Parašo formatas: XAdES-BASELINE-T

Laiko žymoje nurodytas laikas: 2019-06-07 10:13:55

Informacija apie sertifikavimo paslaugų teikėją: VI Registru Centras RCSC (IssuingCA-A)

Sertifikato galiojimo laikas 2018-02-13 10:03:40 – 2020-02-13 10:03:40

V. Pagrindinio dokumento priedų skaičius – 0

VI. Pagrindinio dokumento pridedamų dokumentų skaičius – 0

VII. Pridedami dokumentai: nėra priedų

VIII. Dokumento specifikacijos identifikavimo žymuo ADOC-V1.0

IX. Programinės įrangos, kuria naudojantis sudarytas elektroninis dokumentas, pavadinimas
RC-DSS

X. Elektroninio dokumento grupė BeDOC

XI. Informacija apie elektroninio (-ių) parašo (-ų) tikrinimą (tikrinimo data)

Visi dokumente esantys elektroniniai parašai galioja (2025-03-20 20:14:08)

XII. Papildomi metaduomenys

Nuorašą suformavo V.Baleišienė, 2025-03-20 20:14:08 RC-DSS



Valstybės mės Registras, kodas: 124110246, adresas: Vilnius, Lvovo g. 25-101
 Matininkas(-) VILMA BALEIŠIEN, kvalifikacijos pažymėjimo Nr. 2M-M-2525

KELIO / GATVĖS IR JOS DĖTINĖS DALI KADASTRO DUOMENYS

Adresas	Panevėžio m. sav. Panevėžio m.		
Paskirtis	Kelis (gatvė)		
Pavadinimas	Pravažiavimas		
Žymėjimas plane	GA		
Kadastro duomenų nustatymo data	2019-05-27		
Statybos būklė	Unikalus numeris	4400-5248-2836	

Statybos pradžios metai:	1972	Kelio Nr.:	
Statybos pabaigos metai:	1972	Kelio ruožas:	
Rekonstravimo pradžios metai:		Ilgis: km	0,0291
Rekonstravimo pabaigos metai:		Gatvės kategorija:	Pagalbin
Kap. remonto pradžios metai:		Statinio kategorija:	II grupės nesudėtingasis
Kap. remonto pabaigos metai:		Baigtumo procentas: %	100
Papr. remonto pradžios metai:			
Papr. remonto pabaigos metai:			

Kelias, kelio sudėtinės dalys	Mato vienetas	Kiekis
1	2	3
Pravažiavimas 1-3	kv. m	68,05
Pravažiavimas 1-3	km	0,0102
Pravažiavimas 4-8	km	0,0189
Pravažiavimas 4-8	kv. m	254,85
Pėsčiųjų takas 20-16	kv. m	15,15
Pėsčiųjų takas 18-19	kv. m	14,29
Pėsčiųjų takas 23-21	kv. m	96,51
Pėsčiųjų takas 2-24	kv. m	3,49
Veja 22-19	kv. m	98,19
Veja 18-17	kv. m	243,14

Matininkas

VILMA BALEIŠIEN



ELEKTRONINIO DOKUMENTO METADUOMENYS

I. Dokumento pavadinimas (antraštė) Kelio ir jo sudėtinių dalių kadastro duomenys

II. Dokumento sudarytojas (-ai)

Vilma Baleišienė, Vilnius, Lvovo g. 25-101

III. Dokumento registracijos data ir numeris 2019-05-31 15:29:36, Nr. 1101600394

IV. Pasirašymas

Parašo paskirtis: pasirašymas

Parašą sukūrusio asmens vardas, pavardė ir pareigos Vilma Baleišienė, Matininkė, Valstybės įmonė Registrų centras

Sertifikatas išduotas: Vilma Baleišienė

Parašo sukūrimo data ir laikas: 2019-05-31 15:29:36

Parašo formatas: XAdES-BASELINE-T

Laiko žymoje nurodytas laikas: 2019-05-31 15:29:39

Informacija apie sertifikavimo paslaugų teikėją: RCSC IssuingCA

Sertifikato galiojimo laikas 2019-01-14 10:04:34 – 2021-01-13 10:04:34

Parašo paskirtis: registracija

Parašą sukūrusio asmens vardas, pavardė ir pareigos Ilona Rauduvienė, Kadastro ekspertė, Valstybės įmonė Registrų centras

Sertifikatas išduotas: Ilona Rauduvienė

Parašo sukūrimo data ir laikas: 2019-06-07 10:13:42

Parašo formatas: XAdES-BASELINE-T

Laiko žymoje nurodytas laikas: 2019-06-07 10:14:07

Informacija apie sertifikavimo paslaugų teikėją: VI Registru Centras RCSC (IssuingCA-A)

Sertifikato galiojimo laikas 2018-02-13 10:03:40 – 2020-02-13 10:03:40

V. Pagrindinio dokumento priedų skaičius – 0

VI. Pagrindinio dokumento pridedamų dokumentų skaičius – 0

VII. Pridedami dokumentai: nėra priedų

VIII. Dokumento specifikacijos identifikavimo žymuo ADOC-V1.0

IX. Programinės įrangos, kuria naudojantis sudarytas elektroninis dokumentas, pavadinimas
RC-DSS

X. Elektroninio dokumento grupė BeDOC

XI. Informacija apie elektroninio (-ių) parašo (-ų) tikrinimą (tikrinimo data)

Visi dokumente esantys elektroniniai parašai galioja (2025-03-20 20:15:08)

XII. Papildomi metaduomenys

Nuorašą suformavo V.Baleišienė, 2025-03-20 20:15:08 RC-DSS



* 1 1 0 1 6 0 0 3 9 4 *

Valstybės mone registracijos centras, kodas: 124110246, adresas: Vilnius, Lvovo g. 25-101
 Matininkas(-) VILMA BALEIŠIENĖ, kvalifikacijos pažymėjimo Nr. 2M-M-2525

KELIO / GATVĖS IR JO SUDĖTINIŲ DALIŲ VERŲ NUSTATYMAS

Pavadinimas Pravažiavimas

Kelio reikšmė

Kelio numeris

Kadastro duomenų nustatymo data 2019-05-27

Vertės nustatymo data 2019-05-27

Kelio sudėtinės dalies pavadinimas	Atskaitos taškai	Kasmetinis vertės mažinimo koeficientas	Matavimo vienetas	Kiekis	kainojimo pagrindas	Vidutinio vieneto statybos vertė po indeksavimo, Eur	Atkūrimo kaštai (statybinė vertė), Eur	Nusidėjimas %	Atkuriamoji vertė, Eur	Vietovės patalpos koeficientas	Vidutinė rinkos vertė, Eur
1	2	3	4	5	6	7	8	9	10	11	12
Pravažiavimas 1-3	1-3	5	km	0,0102	NTK2019-3.2.5	635570	6480	75	1620	1	1620
Pravažiavimas 4-8	4-8	5	km	0,0189	NTK2019-3.2.5	635570	12000	75	3000	1	3000
Pėsčiųjų takas 20-16	20-16	5	kv. m	15,15	NTK2019-3.2.11	45,44	688	75	172	1	172
Pėsčiųjų takas 18-19	18-19	5	kv. m	14,29	NTK2019-3.2.11	45,44	649	75	162	1	162
Pėsčiųjų takas 23-21	23-21	5	kv. m	96,51	NTK2019-3.2.11	45,44	4390	75	1100	1	1100



1	2	3	4	5	6	7	8	9	10	11	12
P s i j takas 2-24	2-24	5	kv. m	3,49	NTK2019-3.2.11	45,44	159	75	40	1	40
Veja 22-19	22-19	14,3	kv. m	98,19	NTK2019-3.2.22	2,41	237	75	59	1	59
Veja 18-17	18-17	14,3	kv. m	243,14	NTK2019-3.2.22	2,41	586	75	146	1	146
Viso							25200		6300		6300

Matinink

VILMA BALEIŠIEN

2019-05-31 15:29:36



Lapas 2 iš 2

ELEKTRONINIO DOKUMENTO METADUOMENYS

I. Dokumento pavadinimas (antraštė) Kelio ir jo sudėtinių dalių įkainojimas (perkainojimas)

II. Dokumento sudarytojas (-ai)

Vilma Baleišienė, Vilnius, Lvovo g. 25-101

III. Dokumento registracijos data ir numeris 2019-05-31 15:29:36, Nr. 1101600400

IV. Pasirašymas

Parašo paskirtis: pasirašymas

Parašą sukūrusio asmens vardas, pavardė ir pareigos Vilma Baleišienė, Matininkė, Valstybės įmonė Registrų centras

Sertifikatas išduotas: Vilma Baleišienė

Parašo sukūrimo data ir laikas: 2019-05-31 15:29:36

Parašo formatas: XAdES-BASELINE-T

Laiko žymoje nurodytas laikas: 2019-05-31 15:29:44

Informacija apie sertifikavimo paslaugų teikėją: RCSC IssuingCA

Sertifikato galiojimo laikas 2019-01-14 10:04:34 – 2021-01-13 10:04:34

Parašo paskirtis: registracija

Parašą sukūrusio asmens vardas, pavardė ir pareigos Ilona Rauduvienė, Kadastro ekspertė, Valstybės įmonė Registrų centras

Sertifikatas išduotas: Ilona Rauduvienė

Parašo sukūrimo data ir laikas: 2019-06-07 10:13:42

Parašo formatas: XAdES-BASELINE-T

Laiko žymoje nurodytas laikas: 2019-06-07 10:13:49

Informacija apie sertifikavimo paslaugų teikėją: VI Registru Centras RCSC (IssuingCA-A)

Sertifikato galiojimo laikas 2018-02-13 10:03:40 – 2020-02-13 10:03:40

V. Pagrindinio dokumento priedų skaičius – 0

VI. Pagrindinio dokumento pridedamų dokumentų skaičius – 0

VII. Pridedami dokumentai: nėra priedų

VIII. Dokumento specifikacijos identifikavimo žymuo ADOC-V1.0

IX. Programinės įrangos, kuria naudojantis sudarytas elektroninis dokumentas, pavadinimas
RC-DSS

X. Elektroninio dokumento grupė BeDOC

XI. Informacija apie elektroninio (-ių) parašo (-ų) tikrinimą (tikrinimo data)

Visi dokumente esantys elektroniniai parašai galioja (2025-03-20 20:15:22)

XII. Papildomi metaduomenys

Nuorašą suformavo V.Baleišienė, 2025-03-20 20:15:22 RC-DSS



Valstybės mėsmon Registrascentras, kodas: 124110246, adresas: Vilnius, Lvovo g. 25-101
Matininkas(-) VILMA BALEIŠIENė, kvalifikacijos pažymėjimo Nr. 2M-M-2525

KELIO / GATVĖS VAŽIUOJAMOSIOS DALIES IR ŽEMĖS SANKASOS KADASTRO DUOMENYS

Pavadinimas Pravažiavimas
Kelio reikšmė
Kelio numeris
Kadastro duomenų nustatymo data 2019-05-27

Kelio sudėtinės dalies pavadinimas	Ruožo su vienodais kelio dangos ir sankasos plotais ir tipais pradžia				Ruožo su vienodais kelio dangos ir sankasos plotais ir tipais pabaiga				Ruožo ilgis, km.	Eismo juostų skaičius	Kelio plotis, m	Kelio sankasos plotis, m	Kelio sankasos tipas	Kelio dangos plotis, m	Kelio dangos rūšis	Metai			
	Pradžios/Pabaigos																		
	Statybos	Rekonstravimo	Kapitalinio remonto	Paprasto remonto															
	atskaitos duomenys ašyje	koordinatės		atskaitos duomenys ašyje	koordinatės														
	taško Nr.	km	X	Y	taško Nr.	km	X	Y											
1	2	3	4	5	6	7	8	9	10	11	12	13	14	15	16	17	18	19	20
Pravažiavimas 1-3	1	0,000	6177055,95	522875,11	3	0,0102	6177062,64	522871,28	0,0102		6,66				Asfaltbetonis	1972			
																1972			
Pravažiavimas 4-8	4		6177105,44	522877,87	8		6177120,50	522885,35	0,0189		6,66				Asfaltbetonis	1972			
																1972			

Matinink

VILMA BALEIŠIENė



* 1 1 0 1 6 0 0 3 9 5 *

ELEKTRONINIO DOKUMENTO METADUOMENYS

I. Dokumento pavadinimas (antraštė) Kelio važiuojamosios dalies ir žemės sankasos kadastro duomenys

II. Dokumento sudarytojas (-ai)

Vilma Baleišienė, Vilnius, Lvovo g. 25-101

III. Dokumento registracijos data ir numeris 2019-05-31 15:29:36, Nr. 1101600395

IV. Pasirašymas

Parašo paskirtis: pasirašymas

Parašą sukūrusio asmens vardas, pavardė ir pareigos Vilma Baleišienė, Matininkė, Valstybės įmonė Registrų centras

Sertifikatas išduotas: Vilma Baleišienė

Parašo sukūrimo data ir laikas: 2019-05-31 15:29:36

Parašo formatas: XAdES-BASELINE-T

Laiko žymoje nurodytas laikas: 2019-05-31 15:29:47

Informacija apie sertifikavimo paslaugų teikėją: RCSC IssuingCA

Sertifikato galiojimo laikas 2019-01-14 10:04:34 – 2021-01-13 10:04:34

Parašo paskirtis: registracija

Parašą sukūrusio asmens vardas, pavardė ir pareigos Ilona Rauduvienė, Kadastro ekspertė, Valstybės įmonė Registrų centras

Sertifikatas išduotas: Ilona Rauduvienė

Parašo sukūrimo data ir laikas: 2019-06-07 10:13:42

Parašo formatas: XAdES-BASELINE-T

Laiko žymoje nurodytas laikas: 2019-06-07 10:14:01

Informacija apie sertifikavimo paslaugų teikėją: VI Registru Centras RCSC (IssuingCA-A)

Sertifikato galiojimo laikas 2018-02-13 10:03:40 – 2020-02-13 10:03:40

V. Pagrindinio dokumento priedų skaičius – 0

VI. Pagrindinio dokumento pridedamų dokumentų skaičius – 0

VII. Pridedami dokumentai: nėra priedų

VIII. Dokumento specifikacijos identifikavimo žymuo ADOC-V1.0

IX. Programinės įrangos, kuria naudojantis sudarytas elektroninis dokumentas, pavadinimas
RC-DSS

X. Elektroninio dokumento grupė BeDOC

XI. Informacija apie elektroninio (-ių) parašo (-ų) tikrinimą (tikrinimo data)

Visi dokumente esantys elektroniniai parašai galioja (2025-03-20 20:15:40)

XII. Papildomi metaduomenys

Nuorašą suformavo V.Baleišienė, 2025-03-20 20:15:40 RC-DSS



Valstybės mone Registrų centras, kodas: 124110246, adresas: Vilnius, Lvovo g. 25-101
 Matininkas(-) VILMA BALEIŠIENĖ, kvalifikacijos pažymėjimo Nr. 2M-M-2525

KELIO / GATVĖS ATITVARA, TRIUKŠMO SIENŲ ĮŽELDYNŲ, PUSIŲ IR DVIRIO TAKŲ, ELEKTROS APŠVIETIMO TINKLO KADASTRO DUOMENYS

Pavadinimas Pravažiavimas

Kelio reikšmė

Kelio numeris

Kadastro duomenų nustatymo data 2019-05-27

Kelio sudėtinės dalies pavadinimas	Ruožo su vienodais kelio dangos ir sankasos pločiais ir tipais pradžia				Ruožo su vienodais kelio dangos ir sankasos pločiais ir tipais pabaiga				Medžiaga/ Dangos rūšis	Mato vienetas	Kiekis	Kelio pusė (kairė, dešinė)	Elektros apšvietimo tinklo tipas	Laidininko skerspjūvis	Metai			
	atskaitos duomenys		koordinatės		atskaitos duomenys		koordinatės								Pradžios/Pabaigos			
	taško Nr.	km	X	Y	taško Nr.	km	X	Y							Statybos	Rekonstravimo	Kapitalinio remonto	Paprasto remonto
1	2	3	4	5	6	7	8	9	10	11	12	13	14	15	16	17	18	19
Pusio takas 20-16	20		6177089,04	522875,34	16		6177101,88	522878,2	Betono plytelės	kv. m	15,15				1972			
															1972			
Pusio takas 18-19	18		6177080,93	522878,46	19		6177080	522877,94	Betono plytelės	kv. m	14,29				1972			
															1972			
Pusio takas 23-21	23		6177055,43	522880,15	21		6177069,18	522872,28	Betono plytelės	kv. m	96,51				1972			
															1972			



1	2	3	4	5	6	7	8	9	10	11	12	13	14	15	16	17	18	19
P s i j takas 2-24	2		6177056,44	522870,32	24		6177057,63	522871,87	Betono plytel s	kv. m	3,49				1972			
															1972			
Veja 22-19	22		6177069,67	522877,83	19		6177080	522877,94		kv. m	98,19				1972			
															1972			
Veja 18-17	18		6177080,93	522878,46	17		6177102,47	522885,24		kv. m	243,14				1972			
															1972			

Matinink

VILMA BALEIŠIEN

2019-05-31 15:29:36



Lapas 2 iš 2

ELEKTRONINIO DOKUMENTO METADUOMENYS

I. Dokumento pavadinimas (antraštė) Kelio atitvarų, triukšmo sienučių, želdynų, pėsčiųjų ir dviračių takų, elektros apšvietimo tinklo kadastro duomenys

II. Dokumento sudarytojas (-ai)

Vilma Baleišienė, Vilnius, Lvovo g. 25-101

III. Dokumento registracijos data ir numeris 2019-05-31 15:29:36, Nr. 1101600397

IV. Pasirašymas

Parašo paskirtis: pasirašymas

Parašą sukūrusio asmens vardas, pavardė ir pareigos Vilma Baleišienė, Matininkė, Valstybės įmonė Registrų centras

Sertifikatas išduotas: Vilma Baleišienė

Parašo sukūrimo data ir laikas: 2019-05-31 15:29:36

Parašo formatas: XAdES-BASELINE-T

Laiko žymoje nurodytas laikas: 2019-05-31 15:29:53

Informacija apie sertifikavimo paslaugų teikėją: RCSC IssuingCA

Sertifikato galiojimo laikas 2019-01-14 10:04:34 – 2021-01-13 10:04:34

Parašo paskirtis: registracija

Parašą sukūrusio asmens vardas, pavardė ir pareigos Ilona Rauduvienė, Kadastro ekspertė, Valstybės įmonė Registrų centras

Sertifikatas išduotas: Ilona Rauduvienė

Parašo sukūrimo data ir laikas: 2019-06-07 10:13:42

Parašo formatas: XAdES-BASELINE-T

Laiko žymoje nurodytas laikas: 2019-06-07 10:14:13

Informacija apie sertifikavimo paslaugų teikėją: VI Registru Centras RCSC (IssuingCA-A)

Sertifikato galiojimo laikas 2018-02-13 10:03:40 – 2020-02-13 10:03:40

V. Pagrindinio dokumento priedų skaičius – 0

VI. Pagrindinio dokumento pridedamų dokumentų skaičius – 0

VII. Pridedami dokumentai: nėra priedų

VIII. Dokumento specifikacijos identifikavimo žymuo ADOC-V1.0

IX. Programinės įrangos, kuria naudojantis sudarytas elektroninis dokumentas, pavadinimas
RC-DSS

X. Elektroninio dokumento grupė BeDOC

XI. Informacija apie elektroninio (-ių) parašo (-ų) tikrinimą (tikrinimo data)

Visi dokumente esantys elektroniniai parašai galioja (2025-03-20 20:15:58)

XII. Papildomi metaduomenys

Nuorašą suformavo V.Baleišienė, 2025-03-20 20:15:58 RC-DSS



40

II "Geobaitas"

NEKILNOJAMOJO DAIKTO KADASTRINIŲ MATAVIMŲ BYLA

Tomas: 1

Nekilnojamojo turto objektas: **Inžinerinis statinys**

Registro Nr.: **35/147518 (Statiniai)**

Adresas: **Panevėžio m. sav. Panevėžio m. Savanorių a.**

Lapų skaičius: **16**

Pastabos: **Buitinių nuotekų tinklai**



SUDERINTA

Valstybės įmonė Registrų centras

Elektroniniu parašu pasirašė: Aušra Plikūnienė

Pareigos: Skyriaus vadovė

Laiko žyma: 2020-08-27 11:55:42

Išdėstymo schema

IŠDĖSTYMO PLANAS M1:500



Objekto pavadinimas	Fekalines kanalizacijos tinklai
Gatvė	Savanorių a.
Kaimas(miestelis)	
Miestas(rajonas)	Panevėžio m.
Savivaldybė	Panevėžio m. sav.

Kadastro duomenų nustatymui naudota medžiaga	
Medžiagos pavadinimas	Medžiagos parengimo data
Savanorių a. nuotekų tinklai	2016-11
Kontrolinė-geodezinė nuotrauka	

UAB "INSIGNIS"			
Matavimo kvalif. paž. Nr.	Parasas	Vardas ir pavardė	Data
2M-M-1791		A. Tumšas	2016.12.09



385

II "Geobaitas"

NEKILNOJAMOJO DAIKTO KADASTRINIŲ MATAVIMŲ BYLA

Tomas: 1

Nekilnojamojo turto objektas: Inžinerinis statinys

Registro Nr.: 44/2538942 (Statiniai)

Adresas: Panevėžio m. sav. Panevėžio m. sav. teritorija /

Lapų skaičius: 8

Pastabos: Buitinių nuotekų tinklai



SUDERINTA

Valstybės įmonė Registrų centras

Elektroniniu parašu pasirašė: Aušra Plikūnienė

Pareigos: Skyriaus vadovė

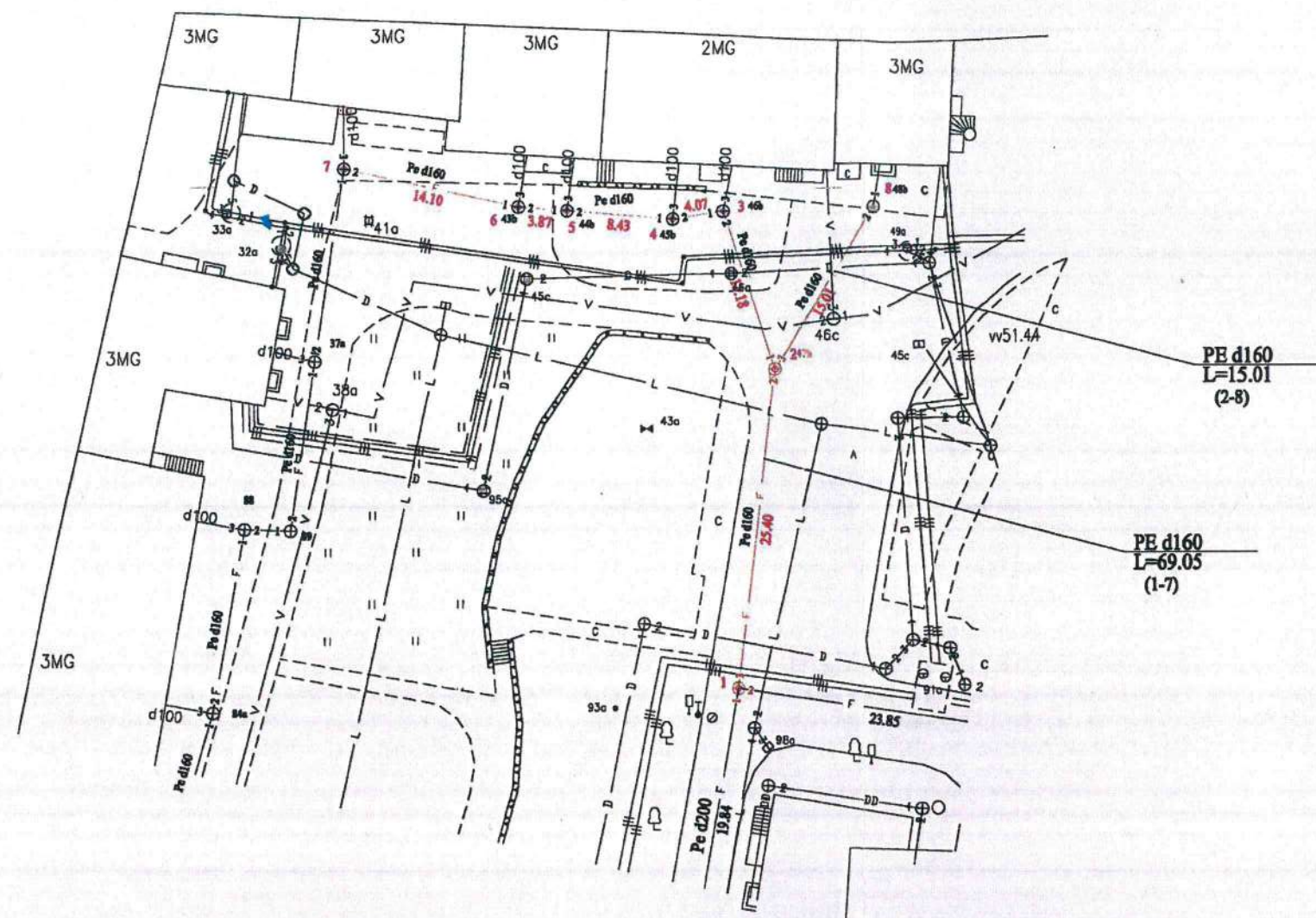
Laiko žyma: 2020-08-27 11:42:23

Sav. a

Objekto išsidėstymo schema



INŽINERINIŲ TINKLŲ PLANAS M 1:500



64/55 - 0232

Objekto pavadinimas	Buitinių nuotekų tinklai		
Savivaldybė	Panevėžio r. sav.		
Seniūnija			
Gyvenamoji vietovė	Panevėžio m		
Gatvė	Savanorių a		
Žemės sklypo kadastro Nr.*			
*Pildoma, kai statiniai yra viename žemės sklype			
Kadastro duomenims nustatyti naudota medžiaga			
Medžiagos pavadinimas	Medžiagos parengimo data		
Kontrolinė geodezinė nuotrauka	2020-03		
Kadastrinių matavimų byla			
II „Geobaitas“			
I/k 301844539; Kęstučio g. 87-211; geobaitas@gmail.com; 8-674-77110; licenzijos Nr. G-771-(983), išduota 2008 09 11			
Matininko kvalifikacijos pažymėjimo Nr.	Pareigos	Vardas ir pavardė	Data
2M-M-687	Matininkas	Rimas Rasipavičius	2020-08-25

NEKILNOJAMOJO TURTO REGISTRO DUOMENŲ BAZĖS IŠRAŠAS

2023-02-03 12:01:35

1. Nekilnojamojo turto registre įregistruotas turtas:

Registro Nr.: **35/106495**
Registro tipas: **Statiniai**
Sudarymo data: **1999-10-29**
Panevėžys

2. Nekilnojamieji daiktai:

2.1.

Šilumos tinklai - Šiluminiai tinklai
Panevėžys

Aprašymas / pastabos: **Bendras ilgis - 88.60 m**
Unikalus daikto numeris: **4400-0944-5147**
Daikto pagrindinė naudojimo paskirtis: **Šilumos tinklų**
Statybos pradžios metai: **2006**
Statybos pabaigos metai: **2006**
Baigtumo procentas: **100 %**
Atkūrimo sąnaudos (statybos vertė): **23400 Eur**
Fizinio nusidėvėjimo procentas: **53 %**
Atkuriamoji vertė: **11000 Eur**
Atkūrimo sąnaudų (statybos vertės) ir
atkuriamosios vertės nustatymo data: **2022-01-01**
Vidutinė rinkos vertė: **11000 Eur**
Vidutinės rinkos vertės nustatymo būdas: **Atkuriamoji vertė**
Vidutinės rinkos vertės nustatymo data: **2022-01-01**
Kadastro duomenų nustatymo data: **2006-09-15**

2.2.

Šilumos tinklai - Šilumos tinklai
Panevėžys

Aprašymas / pastabos: **Drenažo ilgis - 91,59m.**
Unikalus daikto numeris: **4400-5897-0611**
Daikto pagrindinė naudojimo paskirtis: **Šilumos tinklų**
Žymėjimas plane: **1**
Statusas: **Suformuotas padalijus daiktą**
Daikto istorinė kilmė: **Gautas padalijus daiktą, unikalus daikto numeris 2796-8008-8014**
Statybos pradžios metai: **2017**
Statybos pabaigos metai: **2017**
Statinio kategorija: **II grupės nesudėtingasis**
Baigtumo procentas: **100 %**
Ilgis: **115.79 m**
Medžiaga: **Plienas**
Šilumos tiekimo linijos reikšmė: **Skirstomoji (kvartinė)**
Atkūrimo sąnaudos (statybos vertė): **48000 Eur**
Atkuriamoji vertė: **39700 Eur**
Atkūrimo sąnaudų (statybos vertės) ir
atkuriamosios vertės nustatymo data: **2022-06-06**
Vidutinė rinkos vertė: **39700 Eur**
Vidutinės rinkos vertės nustatymo būdas: **Atkuriamoji vertė**
Vidutinės rinkos vertės nustatymo data: **2022-06-06**
Kadastro duomenų nustatymo data: **2022-06-06**

2.3.

Šilumos tinklai - Šilumos tinklai
Panevėžys

Unikalus daikto numeris: **4400-5897-0622**
Daikto pagrindinė naudojimo paskirtis: **Šilumos tinklų**
Žymėjimas plane: **2**
Statusas: **Suformuotas padalijus daiktą**
Daikto istorinė kilmė: **Gautas padalijus daiktą, unikalus daikto numeris 2796-8008-8014**
Statybos pradžios metai: **1967**
Statybos pabaigos metai: **2006**
Rekonstravimo pradžios metai: **2019**
Rekonstravimo pabaigos metai: **2020**

Statinio kategorija: **Neypatingasis**
Baigtumo procentas: **100 %**
Ilgis: **117.11 m**
Medžiaga: **Plienas**
Šilumos tiekimo linijos reikšmė: **Skirstomoji (kvartalinė)**
Atkūrimo sąnaudos (statybos vertė): **38200 Eur**
Fizinio nusidėvėjimo procentas: **48 %**
Atkuriamoji vertė: **17700 Eur**
Atkūrimo sąnaudų (statybos vertės) ir
atkuriamosios vertės nustatymo data: **2022-06-06**
Vidutinė rinkos vertė: **17700 Eur**
Vidutinės rinkos vertės nustatymo būdas: **Atkuriamoji vertė**
Vidutinės rinkos vertės nustatymo data: **2022-06-06**
Kadastro duomenų nustatymo data: **2022-06-06**

2.4. **Šilumos tinklai - Šilumos tinklai**
Panevėžys

Aprašymas / pastabos: **Drenažo ilgis - 569,54m.**
Unikalus daikto numeris: **4400-5897-0644**
Daikto pagrindinė naudojimo paskirtis: **Šilumos tinklų**
Žymėjimas plane: **3**
Statusas: **Suformuotas padalijus daiktą**
Daikto istorinė kilmė: **Gautas padalijus daiktą, unikalus daikto numeris 2796-8008-8014**
Statybos pradžios metai: **1967**
Statybos pabaigos metai: **2020**
Rekonstravimo pradžios metai: **2019**
Rekonstravimo pabaigos metai: **2020**
Kap. remonto pradžios metai: **2022**
Kap. remonto pabaigos metai: **2022**
Papr. remonto pradžios metai: **2019**
Papr. remonto pabaigos metai: **2019**
Statinio kategorija: **Neypatingasis**
Baigtumo procentas: **100 %**
Ilgis: **5482.18 m**
Medžiaga: **Plienas**
Šilumos tiekimo linijos reikšmė: **Skirstomoji (kvartalinė)**
Atkūrimo sąnaudos (statybos vertė): **2878000 Eur**
Atkuriamoji vertė: **1368000 Eur**
Atkūrimo sąnaudų (statybos vertės) ir
atkuriamosios vertės nustatymo data: **2022-06-06**
Vidutinė rinkos vertė: **1368000 Eur**
Vidutinės rinkos vertės nustatymo būdas: **Atkuriamoji vertė**
Vidutinės rinkos vertės nustatymo data: **2022-06-06**
Kadastro duomenų nustatymo data: **2022-06-06**

2.5. **Šilumos tinklai - Šilumos tinklai**
Panevėžys

Aprašymas / pastabos: **Drenažo ilgis - 28,58m.**
Unikalus daikto numeris: **4400-5897-0466**
Daikto pagrindinė naudojimo paskirtis: **Šilumos tinklų**
Žymėjimas plane: **4**
Statusas: **Suformuotas padalijus daiktą**
Daikto istorinė kilmė: **Gautas padalijus daiktą, unikalus daikto numeris 2796-8008-8014**
Statybos pradžios metai: **1968**
Statybos pabaigos metai: **2017**
Kap. remonto pradžios metai: **2016**
Kap. remonto pabaigos metai: **2017**
Statinio kategorija: **Neypatingasis**
Baigtumo procentas: **100 %**
Ilgis: **838.88 m**
Medžiaga: **Plienas**
Šilumos tiekimo linijos reikšmė: **Skirstomoji (kvartalinė)**
Atkūrimo sąnaudos (statybos vertė): **330000 Eur**
Fizinio nusidėvėjimo procentas: **47 %**
Atkuriamoji vertė: **145000 Eur**
Atkūrimo sąnaudų (statybos vertės) ir
atkuriamosios vertės nustatymo data: **2022-06-06**
Vidutinė rinkos vertė: **145000 Eur**
Vidutinės rinkos vertės nustatymo būdas: **Atkuriamoji vertė**
Vidutinės rinkos vertės nustatymo data: **2022-06-06**
Kadastro duomenų nustatymo data: **2022-06-06**

2.6.

**Šilumos tinklai - Šilumos tinklai
Panevėžys**

Unikalus daikto numeris: **4400-5897-0722**
Daikto pagrindinė naudojimo paskirtis: **Šilumos tinklų**
Žymėjimas plane: **5**
Statusas: **Suformuotas padalijus daiktą**
Daikto istorinė kilmė: **Gautas padalijus daiktą, unikalus daikto numeris 2796-8008-8014**
Statybos pradžios metai: **1968**
Statybos pabaigos metai: **2010**
Statinio kategorija: **II grupės nesudėtingasis**
Baigtumo procentas: **100 %**
Ilgis: **33.89 m**
Medžiaga: **Plienas**
Šilumos tiekimo linijos reikšmė: **Skirstomoji (kvartalinė)**
Atkūrimo sąnaudos (statybos vertė): **18900 Eur**
Atkuriamoji vertė: **5440 Eur**
Atkūrimo sąnaudų (statybos vertės) ir atkuriamosios vertės nustatymo data: **2022-06-06**
Vidutinė rinkos vertė: **5440 Eur**
Vidutinės rinkos vertės nustatymo būdas: **Atkuriamoji vertė**
Vidutinės rinkos vertės nustatymo data: **2022-06-06**
Kadastro duomenų nustatymo data: **2022-06-06**

2.7.

**Šilumos tinklai - Šilumos tinklai
Panevėžys**

Unikalus daikto numeris: **4400-5897-0500**
Daikto pagrindinė naudojimo paskirtis: **Šilumos tinklų**
Žymėjimas plane: **6**
Statusas: **Suformuotas padalijus daiktą**
Daikto istorinė kilmė: **Gautas padalijus daiktą, unikalus daikto numeris 2796-8008-8014**
Statybos pradžios metai: **1967**
Statybos pabaigos metai: **1967**
Statinio kategorija: **II grupės nesudėtingasis**
Baigtumo procentas: **100 %**
Ilgis: **43.38 m**
Medžiaga: **Plienas**
Šilumos tiekimo linijos reikšmė: **Skirstomoji (kvartalinė)**
Atkūrimo sąnaudos (statybos vertė): **23400 Eur**
Fizinio nusidėvėjimo procentas: **75 %**
Atkuriamoji vertė: **5840 Eur**
Atkūrimo sąnaudų (statybos vertės) ir atkuriamosios vertės nustatymo data: **2022-06-06**
Vidutinė rinkos vertė: **5840 Eur**
Vidutinės rinkos vertės nustatymo būdas: **Atkuriamoji vertė**
Vidutinės rinkos vertės nustatymo data: **2022-06-06**
Kadastro duomenų nustatymo data: **2022-06-06**

3. Daikto priklausiniai iš kito registro: įrašų nėra

4. Nuosavybė:

4.1.

Nuosavybės teisė

Savininkas: **AB "PANEVĖŽIO ENERGIJA", a.k. 147248313**

Daiktas: **šilumos tinklai Nr. 4400-5897-0466, aprašyti p. 2.5.
šilumos tinklai Nr. 4400-5897-0500, aprašyti p. 2.7.
šilumos tinklai Nr. 4400-5897-0611, aprašyti p. 2.2.
šilumos tinklai Nr. 4400-5897-0622, aprašyti p. 2.3.
šilumos tinklai Nr. 4400-5897-0644, aprašyti p. 2.4.
šilumos tinklai Nr. 4400-5897-0722, aprašyti p. 2.6.**

[registravimo pagrindas: **2000-06-22 Savivaldybės valdybos sprendimas Nr. 231v
2001-08-14 Statinio pripažinimo tinkamu naudoti aktas
2002-06-05 Statinio pripažinimo tinkamu naudoti aktas
2002-09-27 Statinio pripažinimo tinkamu naudoti aktas
2014-09-24 Deklaracija apie statybos užbaigimą Nr. 65
2015-11-13 Deklaracija apie statybos užbaigimą Nr. 92
2017-06-30 Deklaracija apie statybos užbaigimą / paskirties pakeitimą Nr. ACCR-100-170630-00995
2018-03-28 Statybos užbaigimo aktas Nr. ACCA-60-180328-00062
2018-03-28 Statybos užbaigimo aktas Nr. ACCA-60-180328-00063
2018-03-28 Statybos užbaigimo aktas Nr. ACCA-60-180328-00064
2019-06-12 Deklaracija apie statybos užbaigimą / paskirties**

pakeitimą Nr. ACCR-60-190612-01567
2019-10-09 Deklaracija apie statybos užbaigimą / paskirties
pakeitimą Nr. ACCR-30-191009-00973
2019-12-19 Deklaracija apie statybos užbaigimą / paskirties
pakeitimą Nr. 109
2020-05-21 Deklaracija apie statybos užbaigimą / paskirties
pakeitimą Nr. ACCR-20-200521-02665
2020-11-18 Deklaracija apie statybos užbaigimą / paskirties
pakeitimą Nr. 34
2023-01-18 Pažyma apie naujai suformuotų nekilnojamojo turto
kadastro objektų (patalpos (-ų)) galimybę naudoti pagal paskirtį
Nr. 23-PS-1

[rašas galioja: Nuo 2023-02-02

4.2.

Nuosavybės teisė

Savininkas: AB "PANEVĖŽIO ENERGIJA", a.k. 147248313

Daiktas: šilumos tinklai Nr. 4400-0944-5147, aprašyti p. 2.1.

[registravimo pagrindas: 2006-10-05 Statinio pripažinimo tinkamu naudoti aktas

[rašas galioja: Nuo 2006-10-19

5. Valstybės ir savivaldybių žemės patikėjimo teisė: įrašų nėra

6. Kitos daiktinės teisės : įrašų nėra

7. Juridiniai faktai: įrašų nėra

8. Žymos: įrašų nėra

9. Teritorijos, kuriose taikomos SŽNS, įrašytos į NTK kadastro duomenų byloje įrašytų duomenų pagrindu: įrašų nėra

10. Daikto registravimas ir kadastro žymos:

10.1.

Suformuotas padalijimo būdu (daikto registravimas)

Daiktas: šilumos tinklai Nr. 4400-5897-0466, aprašyti p. 2.5.

šilumos tinklai Nr. 4400-5897-0500, aprašyti p. 2.7.

šilumos tinklai Nr. 4400-5897-0611, aprašyti p. 2.2.

šilumos tinklai Nr. 4400-5897-0622, aprašyti p. 2.3.

šilumos tinklai Nr. 4400-5897-0644, aprašyti p. 2.4.

šilumos tinklai Nr. 4400-5897-0722, aprašyti p. 2.6.

[registravimo pagrindas: 2022-06-06 Nekilnojamojo daikto kadastro duomenų byla

2023-01-18 Pažyma apie naujai suformuotų nekilnojamojo turto
kadastro objektų (patalpos (-ų)) galimybę naudoti pagal paskirtį
Nr. 23-PS-1

[rašas galioja: Nuo 2023-01-31

10.2.

Kadastrinius matavimus atliko (kadastro žyma)

INGA BAKAITIENĖ

Daiktas: šilumos tinklai Nr. 4400-5897-0466, aprašyti p. 2.5.

šilumos tinklai Nr. 4400-5897-0500, aprašyti p. 2.7.

šilumos tinklai Nr. 4400-5897-0611, aprašyti p. 2.2.

šilumos tinklai Nr. 4400-5897-0622, aprašyti p. 2.3.

šilumos tinklai Nr. 4400-5897-0644, aprašyti p. 2.4.

šilumos tinklai Nr. 4400-5897-0722, aprašyti p. 2.6.

[registravimo pagrindas: 2012-10-22 Kvalifikacijos pažymėjimas Nr. 2M-M-1823

2022-06-06 Nekilnojamojo daikto kadastro duomenų byla

[rašas galioja: Nuo 2023-01-31

11. Duomenys apie įregistruotas teritorijas, kuriose taikomos specialiosios žemės naudojimo sąlygos: įrašų nėra

12. Registro pastabos ir nuorodos: įrašų nėra

13. Kita informacija: įrašų nėra

14. Informacija apie duomenų sandoriui tikslinimą: įrašų nėra

DETALŲ METADUOMENYS	
Dokumento sudarytojas (-ai)	Valstybės įmonė Registrų Centras
Dokumento pavadinimas (antraštė)	NEKILNOJAMOJO TURTO REGISTRO DUOMENŲ BAZĖS IŠRAŠAS
Dokumento registracijos data ir numeris	2023-02-06 Nr. SP-17535 (4.55 Mr)
Dokumento gavimo data ir dokumento gavimo registracijos numeris	-
Dokumento adresatas (-ai)	AB "PANEVĖŽIO ENERGIJA"
Dokumento specifikacijos identifikavimo žymuo	ADOC-V1.0
Parašo paskirtis	Pasirašymas
Parašą sukūrusio asmens vardas, pavardė ir pareigos	Aušra Matulionienė Vyriausioji specialistė
Parašo sukūrimo data ir laikas	2023-02-06 13:36
Parašo formatas	Trumpalaikio galiojimo (XAdES-T)
Laiko žymoje nurodytas laikas	2023-02-06 13:36
Informacija apie sertifikavimo paslaugų teikėją	RCSC IssuingCA
Sertifikato galiojimo laikas	2021-06-07 09:59 - 2023-06-07 09:59
Parašo paskirtis	Registravimas
Parašą sukūrusio asmens vardas, pavardė ir pareigos	Dokumentų valdymo sistema RC E.SD (3) Sisteminis
Parašo sukūrimo data ir laikas	2023-02-06 15:25
Parašo formatas	Trumpalaikio galiojimo (XAdES-T)
Laiko žymoje nurodytas laikas	2023-02-06 15:25
Informacija apie sertifikavimo paslaugų teikėją	RCSC IssuingCA
Sertifikato galiojimo laikas	2021-06-28 09:54 - 2024-06-27 09:54
Informacija apie būdus, naudotus metaduomenų vientisumui užtikrinti	-
Pagrindinio dokumento priedų skaičius	0
Pagrindinio dokumento pridedamų dokumentų skaičius	0
Programinės įrangos, kuria naudojantis sudarytas elektroninis dokumentas, pavadinimas	Elpako v.20230127.3
Informacija apie elektroninio dokumento ir elektroninio (-ių) parašo (-ų) tikrinimą (tikrinimo data)	Tikrinant dokumentą nenustatyta jokių klaidų (2023-02-06)
Elektroninio dokumento nuorašo atspausdinimo data ir ją atspausdinęs darbuotojas	2023-02-06 nuorašą suformavo Dokumentų valdymo sistema RC E.SD (3)
Paieškos nuoroda	-
Papildomi metaduomenys	-

UAB "Geodara", kodas: 301549745, adresas: Kaunas, K. Donelaičio g. 24
 Matininkas(-ė) INGA BAKAITIENĖ, kvalifikacijos pažymėjimo Nr. 2M-M-1823, el. pašto adresas (-ai):
 inga@matininkuprojektai.lt, tel.: + 370 620 460 96

ŠILUMOS TINKLŲ IR JŲ DALIŲ KADASTRO DUOMENYS

Statinio kadastro duomenys

Adresas Panevėžio m. sav. Panevėžio m.
 Paskirtis Šilumos tinklų
 Pavadinimas Šilumos tinklai
 Žymėjimas plane 4
 Kadastro duomenų nustatymo data 2022-06-06
 Statybos būklė Unikalus numeris 4400-5897-0466
 Pastaba Padalintas unik. nr. 2796-8008-8014.
 Projektinis trasos ilgis - 829.76m
 Drenažo ilgis - 28,58m.

Statybos pradžios metai:	1968	Šilumos tiekimo linijos reikšmė:	Skirstomoji (kvartalinė)
Statybos pabaigos metai:	2017	Baigtumo procentas: %	100
Rekonstravimo pradžios metai:		Medžiaga:	Plienas
Rekonstravimo pabaigos metai:		Ilgis: m	838,88
Kap. remonto pradžios metai:	2016	Ilgis: km	
Kap. remonto pabaigos metai:	2017	Koordinatė X:	
Papr. remonto pradžios metai:		Koordinatė Y:	
Papr. remonto pabaigos metai:			
Statinio kategorija:	Neypatingasis		

Statinio sudėtinės dalies kadastro duomenys

Žymėjimas	Vamzdynas		
Pavadinimas	Laisvės a. 6		
Statybos pradžios metai:	2003	Šil. linijos paklojimo būdas:	Pastatuose
Statybos pabaigos metai:	2003	Šil. linijos paklojimo pobūdis:	Užstatytoje teritorijoje
Rekonstravimo pradžios metai:		Medžiaga:	Plienas
Rekonstravimo pabaigos metai:		Ilgis: m	2,03
Kap. remonto pradžios metai:		Šil. nešėjo/izoliat.skersmuo: mm	2d32
Kap. remonto pabaigos metai:		Markė:	
Papr. remonto pradžios metai:			
Papr. remonto pabaigos metai:			



* 1 1 4 8 6 4 7 7 0 4 *

Statinio sudėtinės dalies kadastro duomenys

Žymėjimas	Vamzdynas		
Pavadinimas	ŠK-22-16 : ŠK-22-15		
Statybos pradžios metai:	1968	Šil. linijos paklojimo būdas:	Nepraeinamuose kanaluose
Statybos pabaigos metai:	1968	Šil. linijos paklojimo pobūdis:	Užstatytoje teritorijoje
Rekonstravimo pradžios metai:		Medžiaga:	Plienas
Rekonstravimo pabaigos metai:		Ilgis: m	60,98
Kap. remonto pradžios metai:		Šil. nešėjo/izoliat.skersmuo: mm	2d100
Kap. remonto pabaigos metai:		Markė:	
Papr. remonto pradžios metai:			
Papr. remonto pabaigos metai:			

Statinio sudėtinės dalies kadastro duomenys

Žymėjimas	Vamzdynas		
Pavadinimas	ŠK-22-15 : Tšk "B" prie PT-22-14		
Statybos pradžios metai:	2002	Šil. linijos paklojimo būdas:	Tranšėjoje (be kanalų)
Statybos pabaigos metai:	2002	Šil. linijos paklojimo pobūdis:	Užstatytoje teritorijoje
Rekonstravimo pradžios metai:		Medžiaga:	Plienas
Rekonstravimo pabaigos metai:		Ilgis: m	96,44
Kap. remonto pradžios metai:		Šil. nešėjo/izoliat.skersmuo: mm	2d108
Kap. remonto pabaigos metai:		Markė:	
Papr. remonto pradžios metai:			
Papr. remonto pabaigos metai:			

Statinio sudėtinės dalies kadastro duomenys

Žymėjimas	Vamzdynas		
Pavadinimas	PT (prie Ukmergės g. 6) : Ukmergės g. 6		
Statybos pradžios metai:	2002	Šil. linijos paklojimo būdas:	Tranšėjoje (be kanalų)
Statybos pabaigos metai:	2002	Šil. linijos paklojimo pobūdis:	Užstatytoje teritorijoje
Rekonstravimo pradžios metai:		Medžiaga:	Plienas
Rekonstravimo pabaigos metai:		Ilgis: m	7,19
Kap. remonto pradžios metai:		Šil. nešėjo/izoliat.skersmuo: mm	2d108
Kap. remonto pabaigos metai:		Markė:	
Papr. remonto pradžios metai:			
Papr. remonto pabaigos metai:			



* 1 1 4 8 6 4 7 7 0 4 *

AIŠKINAMASIS RAŠTAS

Geodezinių matavimų data, laikas:	2023-03-13, 11:00			
Geodezinių matavimų vykdytojas:	UAB MATIKA 300714681 tel .+37068655651			
Vykdytojo vardas ir pavardė:	Darius Rankelė, 1GKV-31			
Matavimuose dalyvavę asmenys:	Užsakovas			
Geodezinio pagrindo punktai:	Lipos, LASO07			
Įrengtas topografinio plano geodezinis pagrindas:	Topografinės nuotraukos pagrindo punktas įtvirtintas laikiniais ženklais alt.51,11 ir 53,50			
Geodezinių matavimų tikslumas:	Reglamento VI skyrius			
Užsakovo nustatytas topografinio plano tikslumas:	A	10	10	20
Gautas topografinio plano tikslumas:				
Didesniu tikslumu pamatuoti objektai:	Nėra			
"Infostatyba" suteiktas numeris:				
Kita su topografinio plano parengimu susijusi informacija:	Nėra			
Topografinį planą derinanti savivaldybės administracija:				

Vykdytojas



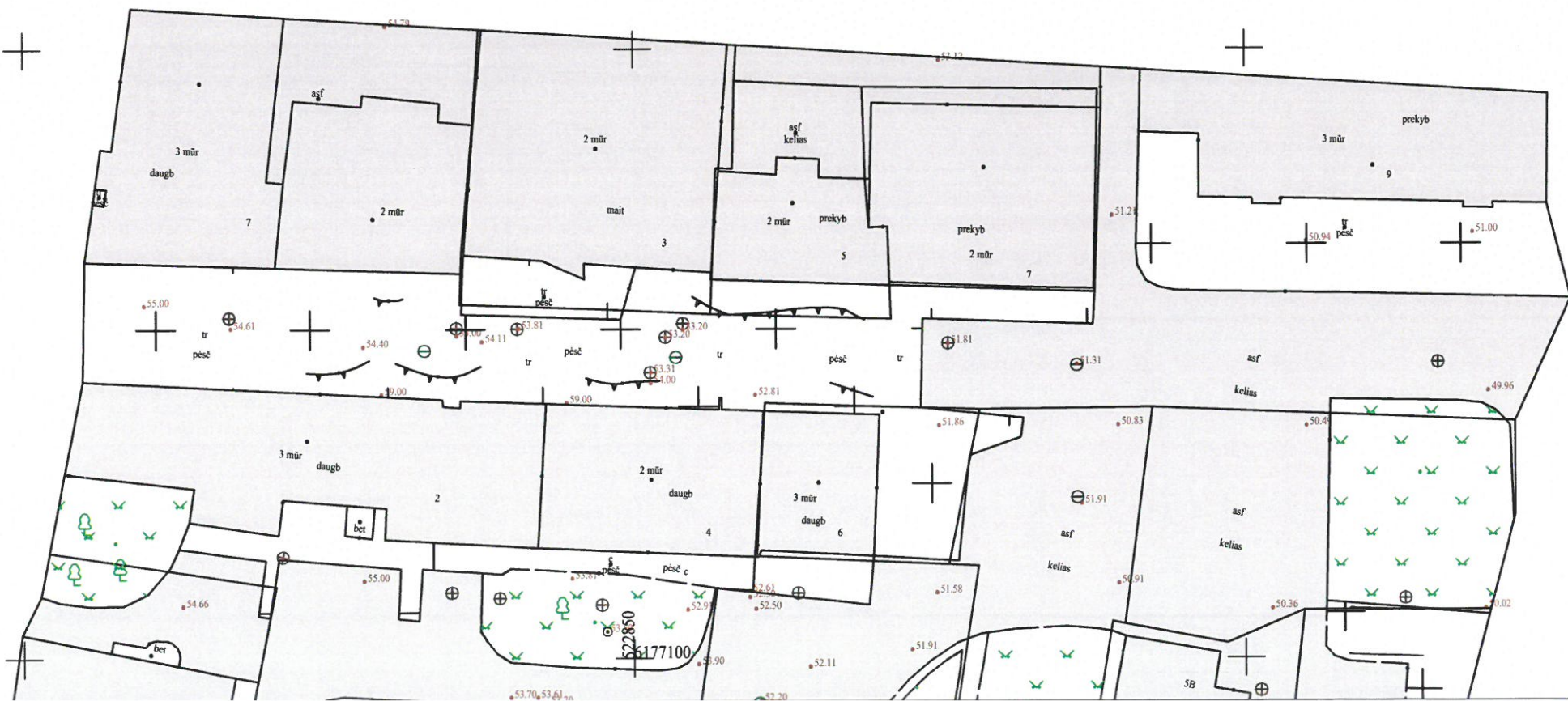

Darius Rankelė



622950
6177100

Plano tipas: Topografinis planas - pilnas turinys					
Objekto adresas: Panevėžio miesto centrinė dalis					
Aukščių sistema	Koordinatų sistema	Pagrindinis objektų tikslumas, cm			
LAS07	LKS-94	Horizontalus:	10	Vertikalus:	10
UAB MATIKA					
Kv. paž. Nr.	Vardas, pavardė	Parasas	Data		
1GKV-31	Darius Rankelė		2023-03		A.V.
Sklypo savininkas		Mastelis	Lapo Nr.	Lapų sk.	
		1:500	1	1	

Topografinis planas M 1:500



Plano tipas:	Topografinis planas - pilnas turinys				
Objekto adresas:	Panevėžio miesto centrinė dalis				
Aukščių sistema	Koordinatų sistema	Pagrindinis objektų tikslumas, cm			
LAS07	LKS-94	Horizontalus:	10	Vertikalus:	10
UAB MATIKA					
Kv. paž. Nr.	Vardas, pavardė	Parasas	Data	A.V.	
1GKV-31	Darius Rankelė		2023-03		
Sklypo savininkas		Mastelis	Lapo Nr.	Lapų sk.	
		1:500	1	1	

TIIS paslaugos

"Topografinių ir inžinerinių tinklų planų erdvinį duomenų teikimas derinti ir tvarkyti" ataskaita

Sugeneruota: 2023-04-07 15:43

Paslaugos gavėjo informacija

Vardas ir pavardė: DARIUS RANKELE
GKP: 1GKV-31

Paslaugos užsakymo informacija

Numeris: TIIS1-20230327-020914
Paslaugos nuoroda: <https://tiiis.planuojustatau.lt/portal/orders/TIIS1-20230327-020914>
Pavadinimas: Panevėžio centras
Adresas: Panevėžio centrinė dalis
Prašymo teritorija: 1.87 ha
Pateikto plano tipas: Topografinis planas – pilnas turinys
Rezervuoti šulinių numeriai: Ne
Paslaugos gavėjo komentaras:
Paslaugos gavėjo įkeltas dokumentas: aiskinamasisplanas.pdf
Paslaugos būseną: Prašymas ir erdviniai duomenys priimti

Pateiktą planą ir plano ED suderino

EDT organizacija: Panevėžio miesto savivaldybės administracija (240)
Priimtas sprendimas: Erdviniai duomenys priimti
Administracinį sprendimą priėmusio asmens vardas ir pavardė: RITA VEGIENĖ
Pateiktas tikrinti EDR: GKTRNAUJAS.dwg
Pridėti dokumentai: aiskinamasisplanas.pdf

Veiksmų ir organizacijos priimtų sprendimų išsklotinė

2023-03-27 11:04:31 Gauta užduotis "Priimti ED (TOPO)"
2023-04-07 15:37:41 Erdviniai duomenys priimti

ED pateikti susipažinti

Organizacija: AB „Panevėžio energija“ (344)
Organizacijos grupė: AB "Panevėžio energija". Panevėžio m. sav. Šilumotiekis (387)
Gautas EDR: GKTRNAUJAS.dwg

ED pateikti susipažinti

Organizacija: Telia Lietuva, AB (86)
Organizacijos grupė: Telia Lietuva, AB. Panevėžio regionas, ryšių tinklo duomenys (422)
Gautas EDR: GKTRNAUJAS.dwg

ED pateikti susipažinti

Organizacija: UAB "Panevėžio gatvės" (386)
Gautas EDR: GKTRNAUJAS.dwg

ED pateikti susipažinti

Organizacija: AB „Energijos skirstymo operatorius“ ESO (80)
Organizacijos grupė: AB „Energijos skirstymo operatorius“. Elektros duomenys (81)
Gautas EDR: GKTRNAUJAS.dwg

ED pateikti susipažinti

Organizacija: UAB „Aukštaitijos vandenys“ (196)
Gautas EDR: GKTRNAUJAS.dwg

ED pateikti susipažinti

Organizacija: AB „Energijos skirstymo operatorius“ ESO (80)
Organizacijos grupė: AB „Energijos skirstymo operatorius“. Panevėžio regionas, dujotiekio
Gautas EDR: GKTRNAUJAS.dwg

Pateiktų duomenų patikros ataskaita

Ataskaitos sugeneravimo data ir laikas: 2023-03-27 11:04

Prašymo numeris: TIIS1-20230327-020914

Plano tipas: Topografinis planas – pilnas turinys

Duomenų failo pavadinimas: GKTRNAUJAS.dwg

Duomenų failo dydis: 1.11 MB

Teritorijos dydis (pagal erdvinio objekto kodu 2810 apibrėžtą teritoriją): 1.8741 ha

Ar nustatyta kritinių klaidų: Ne

Apibendrintas klaidų sąrašas

Kritiškumo lygis	Klaidos aprašymas	Klaidų skaičius
Įspėjimas	Pateiktuose ED yra erdvinių objektų, kurie nepatenka į prašymo teritoriją (pagal erdvinio objekto kodu 2810 apibrėžtą teritoriją).	1
Įspėjimas	Rastas erdvinis objektas su kodu '2430' neatitinkantis GKTR specifikacijos ir neįtrauktas į išimčių sąrašą	4
Įspėjimas	Rastas erdvinis objektas su kodu '2610' neatitinkantis GKTR specifikacijos ir neįtrauktas į išimčių sąrašą	1

Kritinė klaida - negalima tęsti ED pateikimo. Įspėjimas - galima tęsti ED pateikimą.

Įkelti erdviniai objektai

Įkeltų erdvinių objektų skaičius: 420

Įkelto EO kodas	EO pavadinimas	Įkeltų EO skaičius
2131	Žemės paviršiaus normalinis aukštis	146
2331	Lapuotis medis	35
2405	Gėlynas	13
2409	Žemės darbų teritorija (iškasinėta žemė)	3
2421	Asfaltbetonio danga	5
2424	Trinkelio danga	8
2425	Plytelių danga	8
2430	Laiptai atviroje vietovėje	6
2431	Apvadas, ribojantis gatvės, įvažiavimo į kiemą, automobilių stovėjimo aikštelės važiuojamąją dalį	7
2433	Nevažiuojamosios dalies dirbtinės dangos apvadas	20
2434	Nevažiuojamosios dalies dirbtinės dangos riba be apvado	1
2435	Riba tarp skirtingų natūralių dangų ir naudmenų	2
2439	Laiptų riba atviroje vietovėje	9

Įkelto EO kodas	EO pavadinimas	Įkeltų EO skaičius
2601	Gyvenamas pastatas	8
2602	Gamybos ir pramonės arba pagalbinio ūkio paskirties pastatas	14
2610	Transformatorinė	1
2631	Antžeminė pastato siena	26
2653	Antžeminės detalės išorinis kontūras (terasa ir pan.)	3
2682	Priestatą, prieangį, praėjimą po pastatu išreiškiančio topografinio simbolio linija	1
2683	Laiptų pakopas išreiškiančio sutartinio simbolio linija	8
2684	Laiptų žemėjimo kryptį išreiškianti linija	10
2701	Statmena atraminė sienelė	4
2705	Žemesnė nei 1 m betoninė, plytinė ir pan. sienelė	6
2706	Tvora su tvirtomis atramomis	1
2709	Vartai, užtvaros	1
2736	Paslaugų infrastruktūros objektas	4
3251	Dujotiekio šulinio / kameros dangtis	4
3451	Šilumotiekio šulinio / kameros dangtis	4
3551	Vandentiekio šulinio / kameros dangtis	6
3651	Buitinių ir gamybinių nuotekų šalinimo tinklo apžiūros šulinio / kameros dangtis	50
3751	Lietaus nuotakyno tinklo ir uždaro drenažo šulinio / kameros dangtis	3
3771	Lietaus nuotakyno tinklo grotelės	1
3851	Ryšių kabelių šulinio / kameros dangtis	2

MB „Urbanistinė Architektūra“
atstovui Petruui Džervui
el. p. uarchitektura@gmail.com

2024-01- Nr. 10-
I 2024-01-02 Nr. prašymą

DĖL PRITARIMO PROJEKTO SPRENDINIAMS

VšĮ Transporto kompetencijų agentūra (toliau – Agentūra) pagal kompetenciją išnagrinėjo pateiktus „Panevėžio miesto savivaldybės būsto su administracinėmis patalpomis, Savanorių a. 3A, Panevėžyje, statybos projektas“ (toliau – Projektas) sprendinius.

Vadovaujantis Specialiųjų žemės naudojimo sąlygų įstatymo 16 straipsnio, 1 dalimi bei Aviacijai galinčių kliudyti statinių statybos, rekonstravimo, įrenginių įrengimo ir želdinių sodinimo (įveisimo) derinimo tvarkos aprašo, patvirtinto Lietuvos Respublikos Vyriausybės 2012 m. gegužės 29 d. nutarimu Nr. 625 „Dėl Aviacijai galinčių kliudyti statinių statybos, rekonstravimo, įrenginių įrengimo ir želdinių sodinimo (įveisimo) derinimo tvarkos aprašo patvirtinimo ir įgaliojimų suteikimo“ 13 punktu, Agentūra, įvertinusi, ar statinių statyba netrukdytų skrydžių saugai, teikia derinimo išvadą, kad Projekte nurodyto 17 m aukščio statinys Savanorių a. 3A, Panevėžyje, gali būti statomas.

Civilinės aviacijos departamento
Aerodromų skyriaus vadovas

Darius Okunevičius

Saulius Paulauskas, tel. +370 686 78440, el. p. saulius.paulauskas@tka.lt



Elektroniniai valdžios vartai

E-Government Gateway

Administracinių ir viešųjų elektroninių paslaugų portalas

(<https://www.epaslaugos.lt/portal>)

LT EN

Dokumento tikrinimas

Pasirašyto ADOC dokumento peržiūra

Dokumento statusas

Dokumentas pasirašytas

Dokumento pavadinimas

Dėl pritarimo projekto sprendiniams.adoc

Sudaryto dokumento informacija

Pagrindinis dokumentas

MB URBANISTINĖ ARCHITEKTŪRA DĖL
PROJEKTO SPRENDINIŲ DERINIMO SAVANORIŲ
3A PANEVĖŽYS.docx

Peržiūrėti

Dokumento tipas

Institucijų rengiami dokumentai (ADOC GeDOC)

Pasirašomieji metaduomenys

Dokumento pavadinimas

Dėl pritarimo projekto sprendiniams

Statusas

juridinis asmuo

Sudarytojas

VšĮ Transporto kompetencijų agentūra

Kodas

305598608

Adresas

Rodūnios kelias 2, 02189 Vilnius

Pasirašiusių asmenų parašai

Vardas ir pavardė / pavadinimas

DARIUS,OKUNEVIČIUS

Pasirašymo laikas

2024-01-03 13:00:29

El. parašas



Elektroninis parašas

Sertifikatas
SERIALNUMBER=PNOLT-37107210390, GIVENNAME=DARIUS, SURNAME=OKUNEVIČIUS,
CN="DARIUS,OKUNEVIČIUS", C=LT
Sertifikatą išdavė
CN=EID-SK 2016, OID.2.5.4.97=NTREE-10747013, O=AS Sertifitseerimiskeskus, C=EE
Galioja nuo
2023-07-03 10:08:31
Galioja iki
2028-07-01 23:59:59

Vardas ir pavardė / pavadinimas
JOLANTA,ŠIMĖNAITĖ

Pasirašymo laikas
2024-01-03 13:30:11

El. parašas



Elektroninis parašas

Sertifikatas
SERIALNUMBER=PNOLT-46406191548, GIVENNAME=JOLANTA, SURNAME=ŠIMĖNAITĖ,
CN="JOLANTA,ŠIMĖNAITĖ", C=LT
Sertifikatą išdavė
CN=EID-SK 2016, OID.2.5.4.97=NTREE-10747013, O=AS Sertifitseerimiskeskus, C=EE
Galioja nuo
2020-09-30 13:40:16
Galioja iki
2025-09-29 23:59:59

Tikrinti naują dokumentą

Į viršų



**PANEVĖŽIO MIESTO SAVIVALDYBĖS ADMINISTRACIJA**

Biudžetinė įstaiga. Laisvės a. 20, 35200 Panevėžys.
Tel. (8 45) 50 13 60, el. p. administracija@panevezys.lt.
Duomenys kaupiami ir saugomi Juridinių asmenų registre, kodas 288724610

MB „Urbanistinė architektūra“		Nr	
Turgaus a. 21		.	
91246 Klaipėda	I 2024-02-	Nr	1-01
El. p. info@urbanistinearchitektura.lt	09	.	

DĖL SVARSTYTO KLAUSIMO PROTOKOLO IŠRAŠO

Siunčiame Jums Eismo organizavimo darbo grupės, patvirtintos Panevėžio miesto savivaldybės administracijos direktoriaus 2017-05-12 įsakymu Nr. A-468 „Dėl Savivaldybės eismo organizavimo darbo grupės sudarymo ir administracijos direktoriaus 2016 m. rugsėjo 22 d. įsakymo Nr. A-1040 pripažinimo netekusiu galios“, 2024-02-27 posėdžio, kuriame buvo svarstytas klausimas dėl rengiamo projekto „Panevėžio miesto savivaldybės būsto su administracinėmis patalpomis, Savanorių a. 3A, Panevėžyje, statybos projektas“ projektinių sprendinių suderinimo, protokolo išrašą.

PRIDEDAMA. Eismo organizavimo darbo grupės prie Panevėžio miesto savivaldybės eismo saugumo komisijos 2024-02-27 posėdžio protokolo Nr. KK-13 išrašas, 1 lapas.

<Pasirašančiojo pareigos>

<Vardas Pavardė>

PANEVĖŽIO MIESTO SAVIVALDYBĖS ADMINISTRACIJOS
EISMO ORGANIZAVIMO DARBO GRUPĖS PRIE PANEVĖŽIO MIESTO
SAVIVALDYBĖS EISMO SAUGUMO KOMISIJOS
POSĖDŽIO PROTOKOLAS

2024 m. vasario 28 d. Nr. KK-13
Panevėžys

Posėdis įvyko 2024 m. vasario 27 d., 13.15 val.

Posėdžio pirmininkas – Tomas Jukna.

Posėdžio sekretorė – Laima Šidlauskienė.

Dalyvavo Eismo organizavimo darbo grupės nariai: Dalius Vadluga, Tadas Martinaitis, Tomas Smulka, Erikas Klimas, Gintautė Atkočienė.

8. Dėl rengiamo projekto „Panevėžio miesto savivaldybės būsto su administracinėmis patalpomis, Savanorių a. 3A, Panevėžyje, statybos projektas“ projektinių sprendinių suderinimo.

NUTARTA (bendru sutarimu). Pritarti projekte „Panevėžio miesto savivaldybės būsto su administracinėmis patalpomis, Savanorių a. 3A, Panevėžyje, statybos projektas“ pateiktiems eismo organizavimo sprendiniams.

Pirmininkas, Grupės vadovas
Savivaldybės administracijos direktorius

Tomas Jukna

Posėdžio sekretorė
Panevėžio miesto savivaldybės administracijos
Miesto infrastruktūros skyriaus
vyriausioji eismo organizavimo inžinierė

Laima Šidlauskienė

Narys
Panevėžio miesto savivaldybės administracijos
patarėja, atliekanti Administracijos
direktoriaus pavaduotojo funkcijas

Gintautė Atkočienė

Narys
Panevėžio miesto savivaldybės administracijos
Miesto infrastruktūros skyriaus vedėjas

Dalius Vadluga

Narys
Panevėžio miesto savivaldybės administracijos
Viešosios tvarkos skyriaus vedėjas

Tadas Martinaitis

Narys
UAB „Eismo valdymo sistemos“
direktorius

Tomas Smulka

Narys
Panevėžio apskrities vyriausiojo policijos komisariato
Kelių policijos skyriaus vyriausiasis specialistas

Erikas Klimas
Išrašas tikras
Miesto infrastruktūros skyriaus
vyriausioji eismo organizavimo
inžinierė
Laima Šidlauskienė



[Signature] 2024-02-29

DETALŪS METADUOMENYS	
Dokumento sudarytojas (-ai)	Panevėžio miesto savivaldybės administracija 288724610, Laisvės a. 20 LT-35200, Panevėžys
Dokumento pavadinimas (antraštė)	DĖL SVARSTYTO KLAUSIMO PROTOKOLO IŠRAŠO
Dokumento registracijos data ir numeris	2024-03-01 Nr. 19-620(4.45E)
Dokumento gavimo data ir dokumento gavimo registracijos numeris	–
Dokumento specifikacijos identifikavimo žymuo	ADOC-V1.0
Parašo paskirtis	Suderinimas
Parašą sukūrusio asmens vardas, pavardė ir pareigos	Dalius Vadluga, Vedėjas, Miesto infrastruktūros skyrius
Sertifikatas išduotas	DALIUS VADLUGA, Panevėžio miesto savivaldybės administracija LT
Parašo sukūrimo data ir laikas	2024-03-01 11:34:43 (GMT+02:00)
Parašo formatas	XAdES-EPES
Laiko žymoje nurodytas laikas	–
Informacija apie sertifikavimo paslaugų teikėją	ADIC CA ECC, Asmens dokumentu israsymo centras prie LR VRM LT
Sertifikato galiojimo laikas	2024-02-20 10:11:00 – 2028-02-19 10:11:00
Parašo paskirtis	Pasirašymas
Parašą sukūrusio asmens vardas, pavardė ir pareigos	Tomas Jukna, Administracijos direktorius
Sertifikatas išduotas	TOMAS JUKNA, Panevėžio miesto savivaldybės administracija LT
Parašo sukūrimo data ir laikas	2024-03-01 11:47:47 (GMT+02:00)
Parašo formatas	XAdES-T
Laiko žymoje nurodytas laikas	2024-03-01 11:47:54 (GMT+02:00)
Informacija apie sertifikavimo paslaugų teikėją	ADIC CA-B, Asmens dokumentu israsymo centras prie LR VRM LT
Sertifikato galiojimo laikas	2023-06-02 14:12:53 – 2026-06-01 14:12:53
Informacija apie būdus, naudotus metaduomenų vientisumui užtikrinti	"Registravimas" paskirties metaduomenų vientisumas užtikrintas naudojant "RCSC IssuingCA, VI Registru centras - i.k. 124110246 LT" išduotą sertifikatą "Dokumentų valdymo sistema Avilys, Panevėžio miesto savivaldybės administracija, į.k. 288724610 LT", sertifikatas galioja nuo 2021-12-20 12:37:42 iki 2024-12-19 12:37:42
Pagrindinio dokumento priedų skaičius	1
Pagrindinio dokumento pridedamų dokumentų skaičius	–
Priedamo dokumento sudarytojas (-ai)	–
Priedamo dokumento pavadinimas (antraštė)	–
Priedamo dokumento registracijos data ir numeris	–
Programinės įrangos, kuria naudojantis sudarytas elektroninis dokumentas, pavadinimas	Dokumentų valdymo sistema Avilys, versija 3.5.71.1
Informacija apie elektroninio dokumento ir elektroninio (-ių) parašo (-ų) tikrinimą (tikrinimo data)	Atitinka specifikacijos keliamus reikalavimus. Visi dokumente esantys elektroniniai parašai galioja (2024-03-01 12:19:23)
Paieškos nuoroda	–
Papildomi metaduomenys	Nuorašą suformavo 2024-03-01 12:19:23 Dokumentų valdymo sistema Avilys

**PANEVĖŽIO MIESTO SAVIVALDYBĖ**

Laisvės a. 20, LT-35200 Panevėžys.

Tel. (8 45) 50 13 50, el. p. savivaldybe@panevezys.lt, el. pristatymo dėžutės adresas 288724610.

MB „Urbanistinė architektūra“
Turgaus a. 21, Klaipėda
info@urbanistinearhitektura.lt

2024-01-

I

DĖL AUTOMOBILIŲ STOVĖJIMO VIETŲ PROJEKTE „PANEVĖŽIO MIESTO SAVIVALDYBĖS BŪSTO SU ADMINISTRACINĖMIS PATALPOMIS SAVANORIŲ A. 3A, PANEVĖŽYJE, STATYBOS PROJEKTAS“

Projekte „Panevėžio miesto savivaldybės būsto su administracinėmis patalpomis Savanorių a. 3a, Panevėžyje, statybos projektas“ bendras norminis automobilių stovėjimo vietų poreikis – 47 vnt. Projektuojamas sklypas patenka į kultūros paveldo teritoriją (Panevėžio miesto istorinė dalis, kodas 31872), vadovaujantis Automobilių stovėjimo vietų skaičiaus Panevėžio mieste nustatymo taisyklėmis, patvirtintomis Panevėžio m. savivaldybės tarybos 2017 m. rugsėjo 28 d., Nr. 1-314), automobilių stovėjimo vietų skaičiavimui taikomas 0,5 koeficientas. Pritaikant nustatytą 0,5 koeficientą poreikis skaičiuojamas 24 vnt. automobilių. Kadangi sklype įrengti automobilių stovėjimo vietų nėra galimybės, tvarkomos teritorijos ribose (gatvės raudonosiose linijose) projektuojamos 4 automobilių stovėjimo vietos: 2 skirtos ŽN (B tipo) ir 2 elektromobiliams. Likusios 20 automobilių stovėjimo vietos numatomos 500 m. atstumu nuo įėjimo į pastatą. Tokią galimybę numato STR 2.06.04:2014 „Gatvės ir vietinės reikšmės keliai. Bendrieji reikalavimai“. Žemės sklype, Savanorių a. 9, Panevėžys, išduotas statybą leidžiantis dokumentas Nr. SLD LSNS-51-210330-00058 (Stotis su požemine automobilių stovėjimo aikštele), kuriame suprojektuotos ir šiuo baigiamos įrengti 87 parkavimo vietos (pastato naudojimui privalomos 17 parkavimo vietų (administracinės paskirties pastatas 421,89 bendro ploto – 1 vieta 25 kv.m pagrindinio ploto – $421,89/25=17$)).

Projekte „Panevėžio miesto savivaldybės būsto su administracinėmis patalpomis Savanorių a. 3a, Panevėžyje, statybos projektas“ 20 automobilių stovėjimo vietų trūkumas bus kompensuojamas projekto „Stotis su požemine automobilių stovėjimo aikštele“ sprendiniuose numatytoje požeminėje aikštelėje.































Administracijos direktorius

Tomas Jukna

V. Bubliauskaitė, 8 45 501 225, el. p. vita.bubliauskiate@panevezys.lt

DETALŪS METADUOMENYS	
Dokumento sudarytojas (-ai)	Panevėžio miesto savivaldybės administracija 288724610, Laisvės a. 20 LT-35200, Panevėžys
Dokumento pavadinimas (antraštė)	DĖL AUTOMOBILIŲ STOVĖJIMO VIETŲ PROJEKTE „PANEVĖŽIO MIESTO SAVIVALDYBĖS BŪSTO SU ADMINISTRACINĖMIS PATALPOMIS SAVANORIŲ A. 3A, PANEVĖŽYJE, STATYBOS PROJEKTAS“
Dokumento registracijos data ir numeris	2024-01-17 Nr. 19-167(4.45E)
Dokumento gavimo data ir dokumento gavimo registracijos numeris	–
Dokumento specifikacijos identifikavimo žymuo	ADOC-V1.0
Parašo paskirtis	Suderinimas
Parašą sukūrusio asmens vardas, pavardė ir pareigos	Saulius Glinskis, Vyriausiasis architektas (skyriaus vedėjas), Teritorijų planavimo ir architektūros skyrius
Sertifikatas išduotas	SAULIUS GLINSKIS LT
Parašo sukūrimo data ir laikas	2024-01-17 11:38:25 (GMT+02:00)
Parašo formatas	XAdES-EPES
Laiko žymoje nurodytas laikas	–
Informacija apie sertifikavimo paslaugų teikėją	EID-SK 2016, AS Sertifitseerimiskeskus EE
Sertifikato galiojimo laikas	2019-12-27 13:12:18 – 2024-12-25 23:59:59
Parašo paskirtis	Pasirašymas
Parašą sukūrusio asmens vardas, pavardė ir pareigos	Tomas Jukna, Administracijos direktorius
Sertifikatas išduotas	TOMAS JUKNA, Panevėžio miesto savivaldybės administracija LT
Parašo sukūrimo data ir laikas	2024-01-17 11:45:10 (GMT+02:00)
Parašo formatas	XAdES-T
Laiko žymoje nurodytas laikas	2024-01-17 11:45:12 (GMT+02:00)
Informacija apie sertifikavimo paslaugų teikėją	ADIC CA-B, Asmens dokumentu israsymo centras prie LR VRM LT
Sertifikato galiojimo laikas	2023-06-02 14:12:53 – 2026-06-01 14:12:53
Informacija apie būdus, naudotus metaduomenų vientisumui užtikrinti	"Registravimas" paskirties metaduomenų vientisumas užtikrintas naudojant "RCSC IssuingCA, VI Registru centras - i.k. 124110246 LT" išduotą sertifikatą "Dokumentų valdymo sistema Avilys, Panevėžio miesto savivaldybės administracija, į.k. 288724610 LT", sertifikatas galioja nuo 2021-12-20 12:37:42 iki 2024-12-19 12:37:42
Pagrindinio dokumento priedų skaičius	–
Pagrindinio dokumento priedamų dokumentų skaičius	–
Priedamo dokumento sudarytojas (-ai)	–
Priedamo dokumento pavadinimas (antraštė)	–
Priedamo dokumento registracijos data ir numeris	–
Programinės įrangos, kuria naudojantis sudarytas elektroninis dokumentas, pavadinimas	Dokumentų valdymo sistema Avilys, versija 3.5.71.1
Informacija apie elektroninio dokumento ir elektroninio (-ių) parašo (-ų) tikrinimą (tikrinimo data)	Atitinka specifikacijos keliamus reikalavimus. Visi dokumente esantys elektroniniai parašai galioja (2024-01-17 11:50:22)
Paieškos nuoroda	–
Papildomi metaduomenys	Nuorašą suformavo 2024-01-17 11:50:22 Dokumentų valdymo sistema Avilys



EKSPLIKACIJA		
Žymuo	Pavadinimas	
01	Projektuojamos gyvenamosios paskirties pastatas	
02	Projektuojamos automobilių stovėjimo vietos (2 vlt., elektromobiliai)	
03	Projektuojamos automobilių stovėjimo vietos (2 vlt., B tipo ŽN)	
SUTARTINIAI ŽYMĖJIMAI		
Nr.	Žymuo	Pavadinimas
1	---	Projektuojamo sklypo riba
4		Darbų vykdymo riba (DVR) - 1 etapas (projekto sprendiniai)
		Darbų vykdymo riba (DVR) - kitas etapas (rekomendacija)
5		Ivažiavimas į teritoriją
6		Iėjimo į pastatą vieta
7		Automobilių stovėjimo vieta
8		ŽN automobilių stovėjimo vieta / B tipas
9		Elektromobilių stovėjimo vieta su krovimo stotelėmis
INŽINERINIŲ TINKLŲ ŽYMĖJIMAI		
	V1	Projektuojamas vandentiekio tinklas
	F1	Projektuojamas buitinių nuotekų tinklas
	RF1	Rekonstruojamas buitinių nuotekų tinklas
	L1	Projektuojamas lietaus nuotekų tinklas
	Dr1	Projektuojamas pamatų drenažo tinklas
		Vamzdis dėkle
	ŠL(G)...	Lietaus surinkimo šulinėlis su grotelėmis
	NS...	Nuotekų siurblinė
		Demontuojami vandentiekio ir nuotekų tinklai
		Projektuojamas bekanalis šilumos tinklų įvadas DN100 (Ø114,3/225)
		Projektuojamas bekanalis šilumos tinklų įvadas DN40 (Ø42,4/110)
		Atjungimo sklandės
		Demontuojami šilumos tinklai
	E1	Projektuojamas 0,4 kV kabelis
	E2	Projektuojamas apšvietimo kabelis
	R0	Projektuojamas telekomunikacijų įvadinis kabelis
	SVc1	Proj. 8 m galvės apšvietimo atrama su dviguba T formos gembė ir LED šviestuvais
	SVc2	Proj. 6 m šilgaltvio apšvietimo atrama be gembės ir LED šviestuvu
	SVc3	Proj. 8 m galvės apšvietimo atrama su vienguba gembė ir LED šviestuvu
	SVc4	Projektuojamas žemėnimas metalo atramoms
		Demontuojama neveikianti dujotiekio trasa (DVR ribose)
ŽELDINIŲ EKSPLIKACIJA		
Nr.	Žymuo	Pavadinimas
1		Esami medžiai
2		Šalinami medžiai
3		Sodinami medžiai (artimoje aplinkoje)

Sudarinta: Savarankiškas inžinerinis tinklų planas. Savarankiškai 2.3, Panevėžyje. Techninės skyriaus viršininkas. Donatas Morkus. 04.08.2024.

Šiuo posėdumiui įteigiant inžinerinius tinklų šilumos tinklų, apsaugos zonoje esančius objektus (vertikalius ir horizontalius) šilumos tinklų, tinklams keičiant šilumos tinklų duobes vykdyti darbus būdais:

1. šilumos tinklų duobės projektų atlikimui atskiras (prieš keičiant šilumos tinklų duobes)
2. šilumos tinklų duobės projektų atlikimui atskiras (prieš keičiant šilumos tinklų duobes)
3. šilumos tinklų duobės projektų atlikimui atskiras (prieš keičiant šilumos tinklų duobes)
4. Prieš darbų pradžią išsikvėsti atstovą. Gauti raštišką aktą-leidimą darbų atlikimui: šilumos tinklų apsaugos zonoje.

Sklypo plano pagrindas:

Šilumos tinklų apsaugos zonos ant parengto ir patvirtinto topografinio plano: T11S1-20230327-020914

PASTABOS:

1. Prieš darbų pradžią bendrai situacijai pavalduoti. Detalesnius sprendinius žr. inž. projekto dalyse.
2. Visus sprendinius būtina tikslinti prieš vykdant darbus atskiras Darbo projekto sprendinius. Statybos darbus vykdyti pagal Techninį projektą griežtai draudžiama.
3. Darbų vykdymo ribos tikslinamos statybos darbų technologijos projekte.
4. Statybos darbai turi būti atliekami pagal atskirą projekto dalių dokumentaciją. Susikūrimas ir inžinerinių tinklų altitudos tikslinti statybų metu.
5. DUJOTIEKIS NEPROJEKTUOJAMAS. Darbų vykdymo ribose demontuojama neveikianti dujotiekio trasa. Vykdyti darbus esamų komunikacijų apsaugos zonoje prieš darbų pradžią iškvėsti tas komunikacijas eksploatuojančių organizacijos atstovus.
6. Reikalingus leidimus inžinerinių tinklų darbams ir darbus esamų inžinerinių tinklų apsaugos zonoje gauna rangovs.
7. Baigus darbus atstatyti esamas dangas. Išardytos ir atstatomos dangos už vykdomų darbų ribos ir jų pagrindai turi būti įrengti pagal esamą konstrukciją.
8. PRIEŠ VYKDOTANT ŽEMĖS JUDINIMO DARBUS, BŪTINA ATLIKTI ŽVALGOMUOSIUS ARCHEOLOGINIUS TYRIMUS.

0	2024	Statybų leidžiamasis dokumentas
Lakta	Elektroninė data	Laidos statusas, Kelimas, Kelimo priežastis
UA	URBANISTINĖ ARCHITEKTŪRA	
MB.L.R.	Lengvas ir P. Jankus	
20442004	+370 679 51572 / email: info@urbanistika.lt	
Kv.dok.Nr.	Pareigos	V. Pavardė
A1641	SPV, SPDV	P. Ozernis
34791	SPDV	A. Lekšutis
33881	SPDV	V. Biskaitis
36258	SPDV	M. Gintaitis
Kalbra	STATYTOJAS	
LT	Panevėžio miesto savivaldybė	
STATYMO PROJEKTO PAVADINIMAS		Panevėžio miesto savivaldybės būsto su administracinėmis patalpomis, Savanorių a. 3A, Panevėžyje, statybos projektas
STATYMO NR. IR PAVADINIMAS		01 DAUGIABUTIS PASTATAS
DOKUMENTO PAVADINIMAS		Suvestinis inžinerinių tinklų planas
DOKUMENTO ŽYMŲ		UA2212-XX-TP-SP-B-04
Lapas		1
Lap.		1

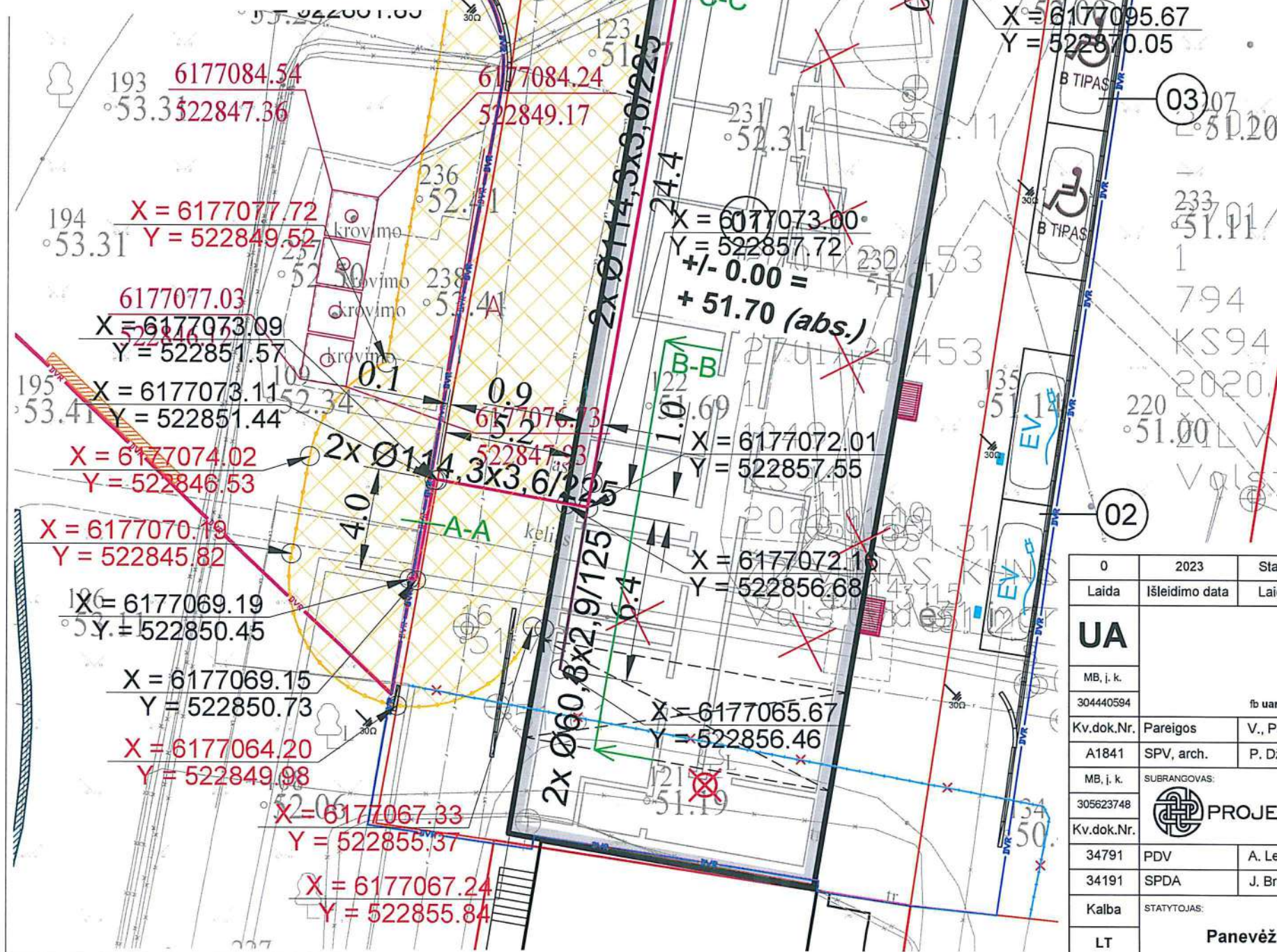
SUDERINTA Savonorių a. 3A, Panevėžys
AB „Panevėžio energija“
Technikos skyriaus viršininkas

(parašas) Donatas Morkus
2024 m. 07.03

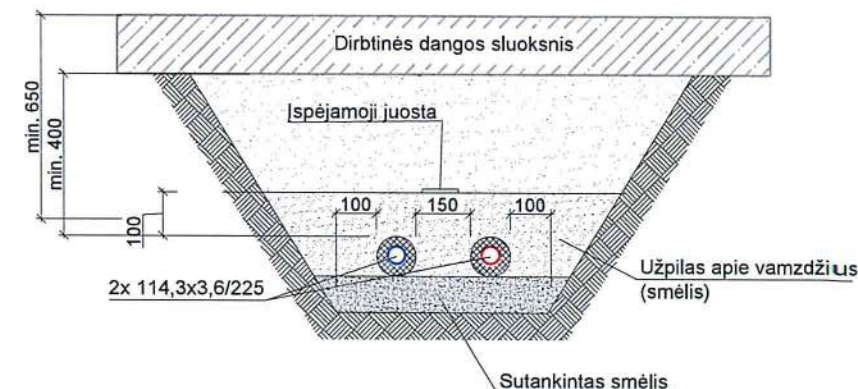
su pastebėjus 1. grupiečių šilumos
tinklus išleisti laisvoms atstatoms
iki kitų individualių tinklų.
2. šilumos tinklų, kurie po kelių po naujai
pastatų, demontuojant vykelius AB „Panevėžio
energija“ atsako priežiūroje.
3. šiluminių šilumos tinklų išėjimų
atšalinimą išsiderinti su AB „Panevėžio
energija“.

4. +37045 501080

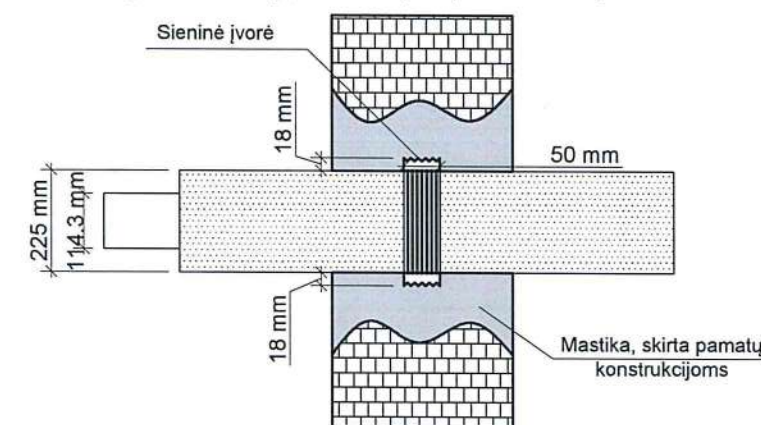
Prieš darbų pradžią išsikviesti atstovą.
Gauti raštišką aktą-leidimą darbų atlikimui
šilumos tinklų apsaugos zonoje.



Šiluminės trasos tranšėjos pjūvis A-A su dirbtine
paviršiaus danga M1:20



Sieninės įvorės detalizacija, kai sieninė įvorė pamate betonuojama

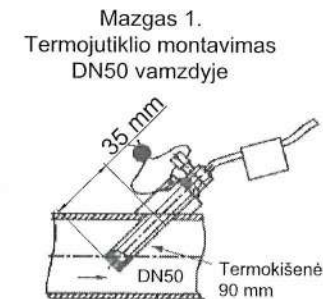
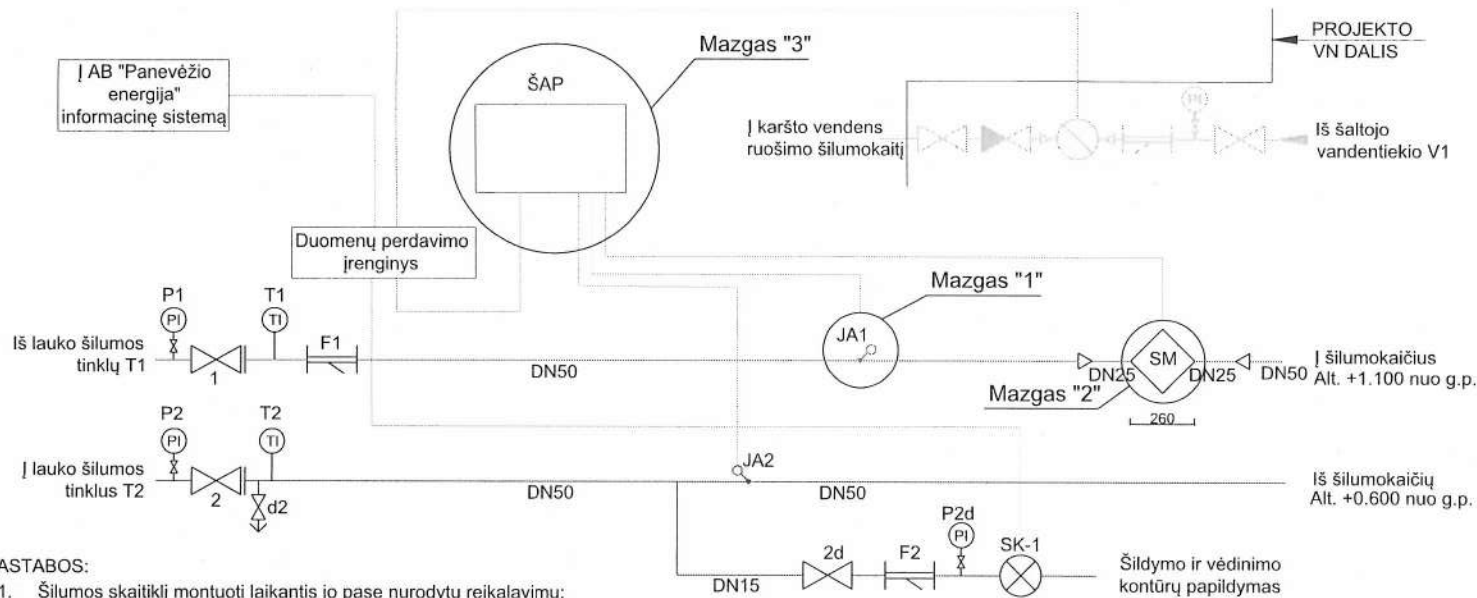


* tikslinti pagal gamintojo technologiją

Sutartiniai žymėjimai:

- Projektuojamas bekanalis šilumos tinklas DN100 (Ø114,3/225);
- Projektuojamas bekanalis šilumos tinklų įvadas DN50 (Ø60,3/125);
- Šilumos tinklų apsaugos zona
- Atjungimo sklendės
- Demontuojami šilumos tinklai
- Esami lauko šilumos tinklai
- Sklypo riba
- Darbų vykdymo riba

0	2023	Statybą leidžiančiam dokumentui			
Laida	Išleidimo data	Laidos statusas. Keitimas. Keitimo priežastis			
UA	<div>URBANISTINĖ ARCHITEKTŪRA</div> <div>Turgaus a. 21, Klaipėda +370 679 01572 / e-mail: info@urbanistinearchitektura.lt fb uarchitektura / www.urbanistinearchitektura.lt</div>			STATINIO PROJEKTO PAVADINIMAS:	
MB, į. k.				Panevėžio miesto savivaldybės būsto su administracinėmis patalpomis, Savanorių a. 3A, Panevėžyje, statybos projektas	
304440594					
Kv.dok.Nr.	Pareigos	V., Pavardė	Parašas	STATINIO NR. IR PAVADINIMAS:	
A1841	SPV, arch.	P. Džervus		01 DAUGIABUTIS PASTATAS	
MB, į. k.	SUBRANGOVAS:			DOKUMENTO PAVADINIMAS:	
305623748	<div>PROJEKTALIS</div> <div>Žalioji g. 50, Ginduliai, Klaipėdos raj. +37061307216 info@projektalis.lt</div>				
Kv.dok.Nr.					
34791	PDV	A. Lekstutis		Sklypo plano fragmentas su lauko šilumos tinklais ir apsaugos zona	
34191	SPDA	J. Bružienė			
Kalba	STATYTOJAS:			DOKUMENTO ŽYMUO:	
LT	Panevėžio miesto savivaldybė			UA2212-01-TP-LŠT-B.01	
				Lapas	Lapų
				1	1



PASTABOS:

- Šilumos skaitiklį montuoti laikantis jo pase nurodytų reikalavimų;
- Montuojant šilumos skaitiklį, užtikrinti patogų skaitiklio aptarnavimą;
- Numatyti atramas prie ir po srauto skaitiklio;
- Šilumos skaitiklio jutiklių signalinių kabelių likusi laisva dalis turi būti patalpinta į plastikinę dėžutę, dėžutę pritvirtinta ir užplombuota.

Suderinti šilumos apskaitos mazgų schema

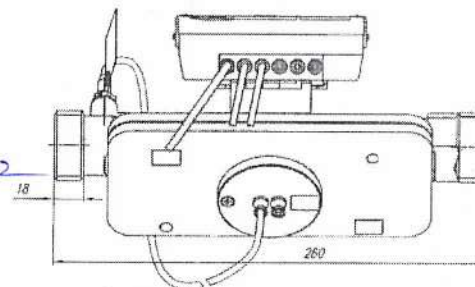
Vadovaujantis inžinierius
Andrius Dubinskas

2024 07 02

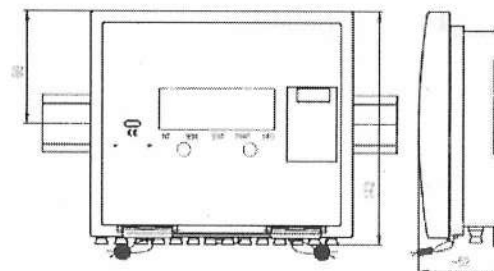
Šilumokaitis	HE-1	HE-2	HE-3
Šiluminė galia, kW	56.9	41.7	174.0
1 pusė	T į šilumokaitį, °C	82	82
	T iš šilumokaitio, °C	40	40
2 pusė	T į šilumokaitį, °C	34	30
	T iš šilumokaitio, °C	40	40
1 pusė	Terpe	NV	NV
2 pusė	Terpe	NV	NV
1 pusė	Srautas, kg/h	1165	854
2 pusė	Srautas, kg/h	8156	3596
1 pusė	Leistinas slėgis perkrytis, kPa	30	30
2 pusė	Leistinas slėgis perkrytis, kPa	20	20
	Didžiausias leistinas slėgis Ps, bar	16	
	Didžiausia leistina temperatūra Ts, °C	90	
NV	Nudruskintas vanduo		

Projektuojamos šiluminės galios ir srautų apskaitos							
Šildymui		Vėdinimui		KV ruošimui, vasarą		VISO	
Q, MW	G, m³/h	Q, MW	G, m³/h	Q, MW	G, m³/h	Q, MW	G, m³/h
0.057	1.17	0.042	0.85	0.174	3.74	0.273	5.76
Temperatūrų skirtumas, °C				Slėgiai įvade, bar(g)			
Tšild.	Tvėd.	Tkv	Ppad.	Pgrįžt.	Šilumos skaitiklis		
					Bendra apskaita		Gnom, m³/h
82/40	82/40	65/25	Maks. 6,5	Maks. 2,5	Šilumos skaitiklis DN25, qp=3,5 m³/h qs=7.0 m³/h, G1 1 1/4", l=260mm		3.5

Mazgas 2. Srauto jutiklis



Mazgas 3. Skaiciuotuvas

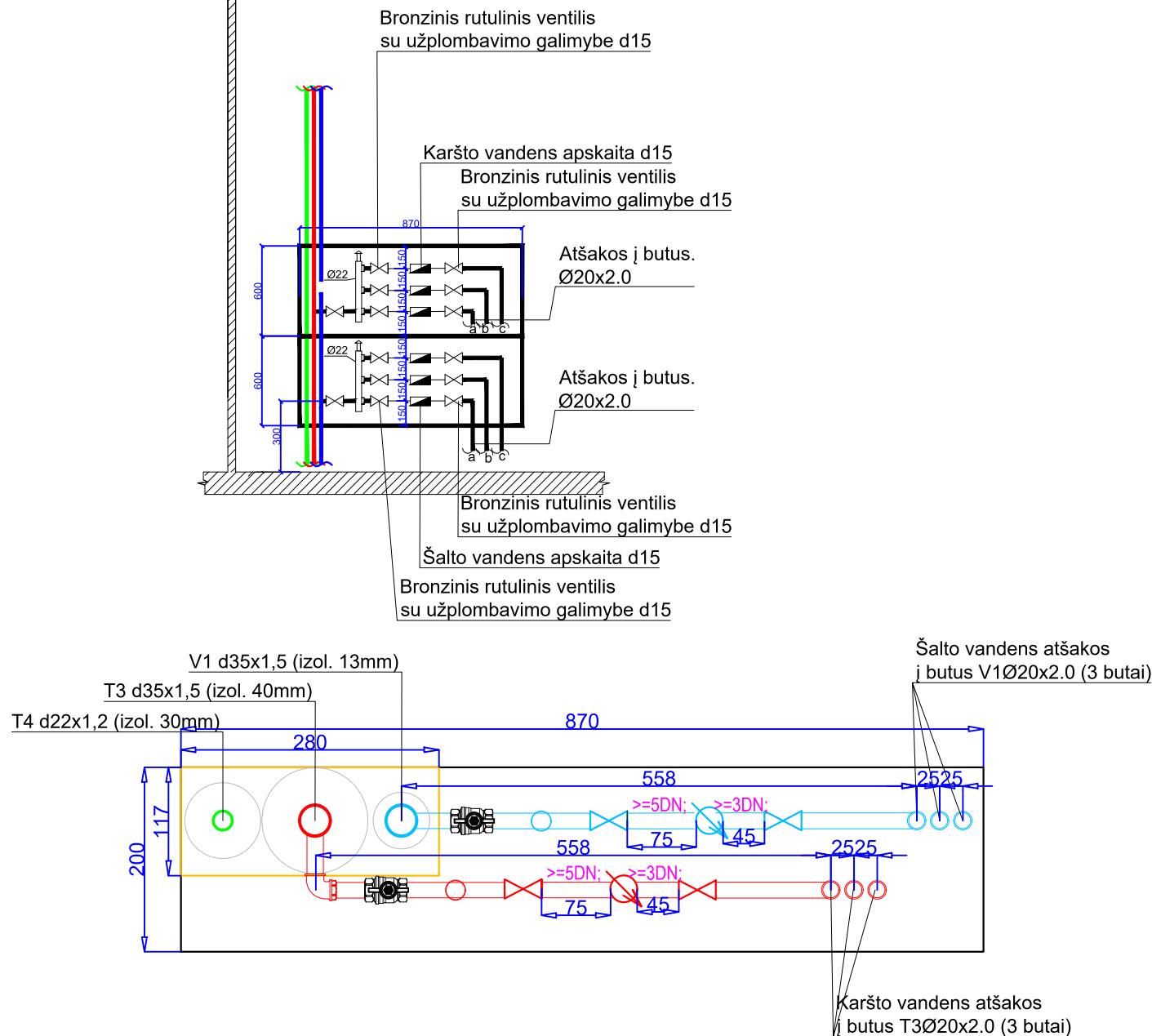


Pastabos:

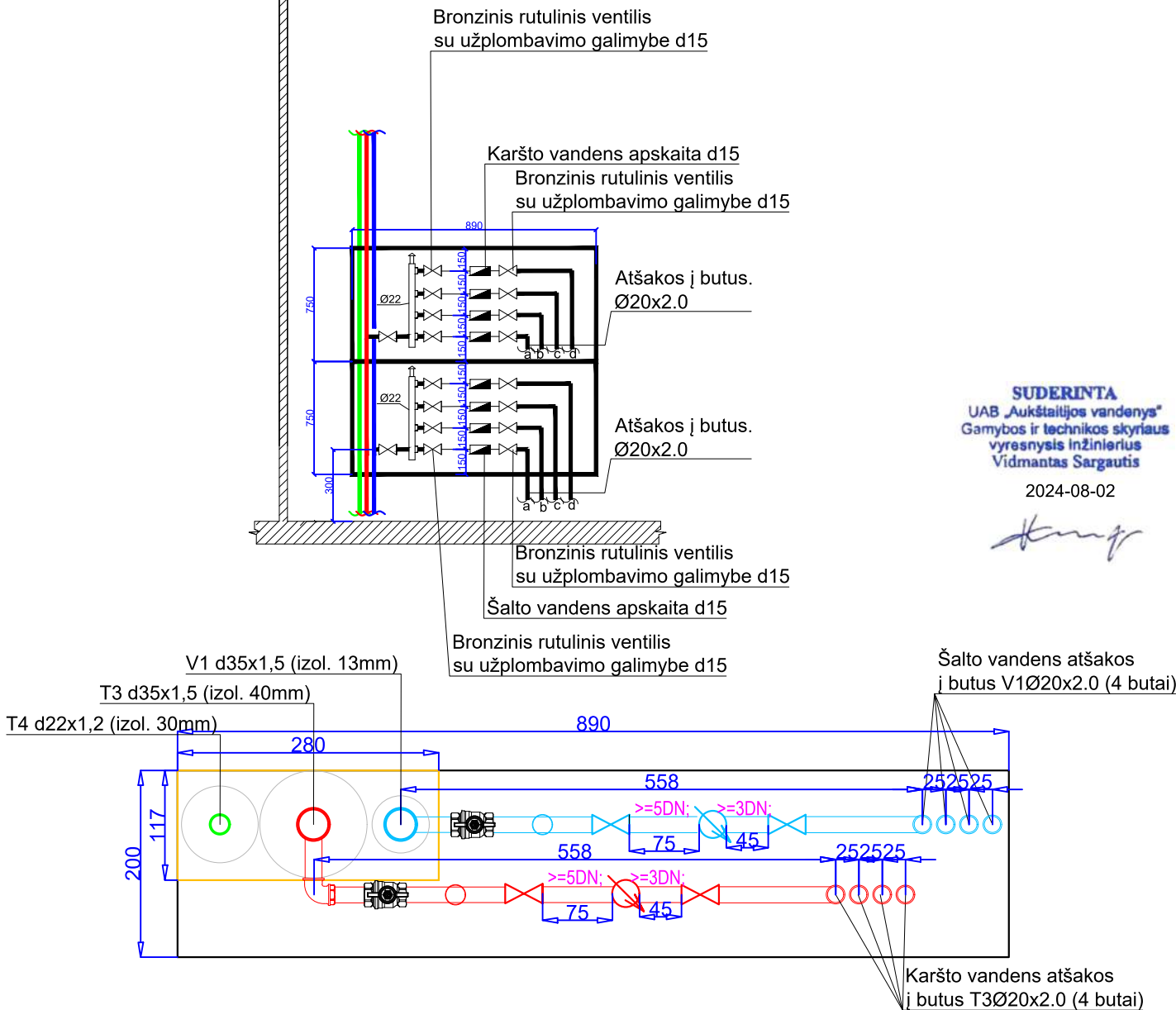
- Skaitiklių montavimą atlikti pagal produkto technines specifikacijas ir gamintojo rekomendacijas;
- Geriamojo vandens skaitiklis projektuojamas VN projekto dalyje.

0	2023	Statybą leidžiančiam dokumentui	
Laida	Išleidimo data	Laidos statusas. Keitimas. Keitimo priežastis	
UA	URBANISTINĖ ARCHITEKTŪRA Turgaus a. 21, Klaipėda +370 679 01572 / e-mail: info@urbanistinearchitektura.lt fb uarchitektura / www.urbanistinearchitektura.lt		
MB, į. k.	304440594	STATINIO PROJEKTO PAVADINIMAS Panevėžio miesto savivaldybės būsto su administracinėmis patalpomis, Savanorių a. 3A, Panevėžyje, statybos projektas	
Kv.dok.Nr.	A1841	Pareigos	V., Pavardė
MB, į. k.	305623748	Pareigos	P. Džervus
Kv.dok.Nr.	34791	Subrangovas:	Žaliųjų g. 50, Ginduliai, Klaipėdos raj., +37061307216 info@projektalis.lt
	34191	PROJEKTALIS	
Kalba	LT	PDV	A. Lekstutis
		SPDA	J. Bružienė
		STATYTOJAS:	Panevėžio miesto savivaldybė
		DOKUMENTO ŽYMOJAS:	UA2212-01-TP-ŠT-B.03
		Lapas	Lapų
		1	1

3 BUTŲ VANDENTIEKIO
APSKAITOS PRINCIPINĖ SCHEMA




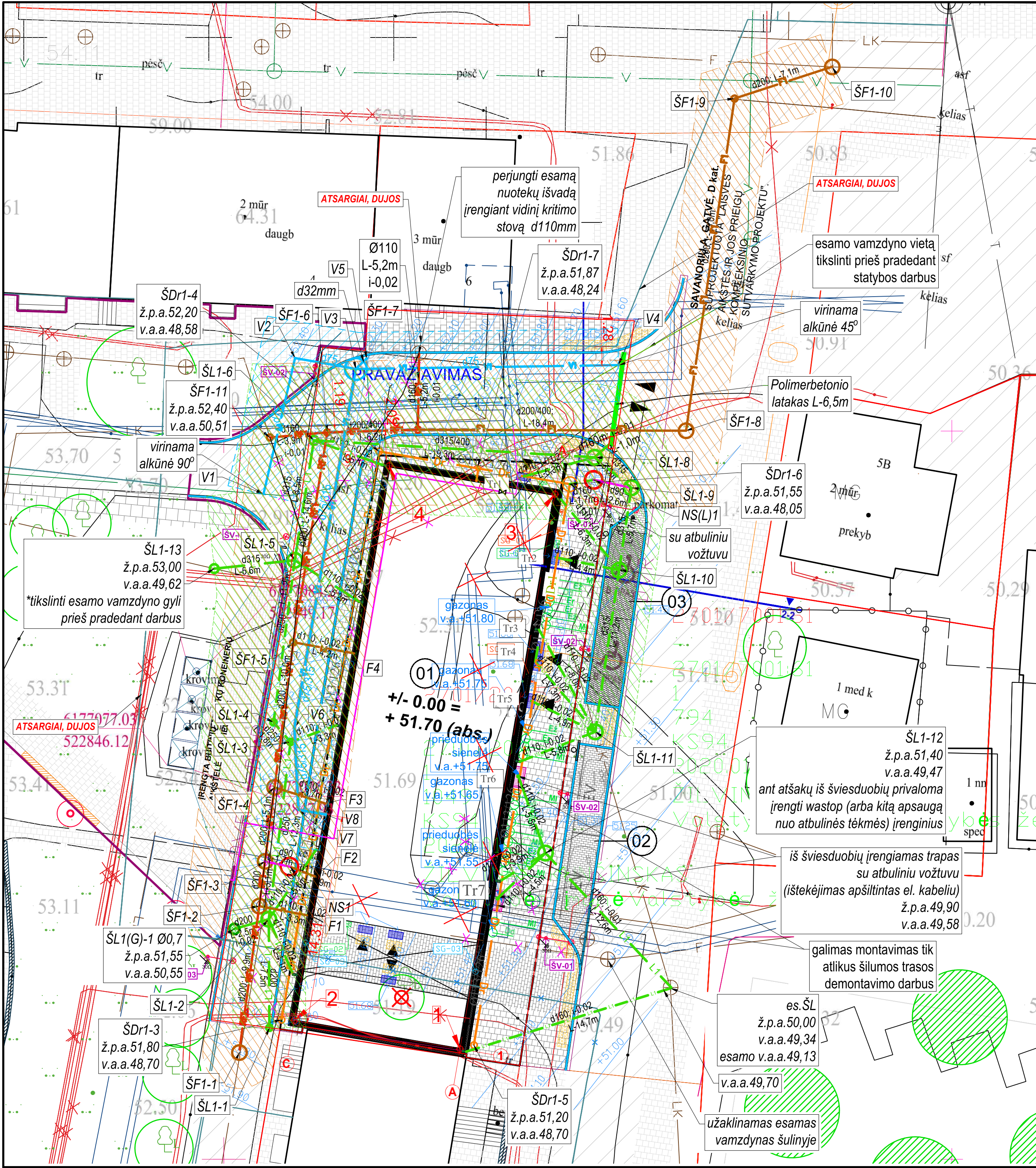
4 BUTŲ VANDENTIEKIO
APSKAITOS PRINCIPINĖ SCHEMA



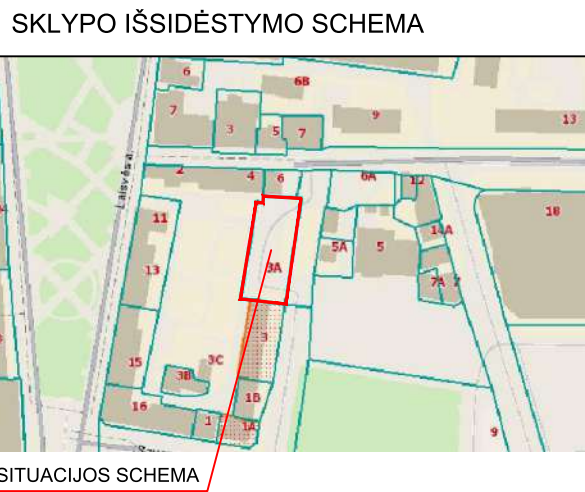
SUDERINTA
UAB „Aukštaitijos vandenys“
Gamybos ir technikos skyriaus
vyresnysis inžinierius
Vidmantas Sargautis































2024-08-02

0	2023-09	Statybos leidimui
Laida	Išleidimo data	Laidos statusas. Keitimas. Keitimo priežastis
UA	URBANISTINĖ ARCHITEKTŪRA Turgaus a. 21, Klaipėda +370 679 01572 / e-mail: info@urbanistinearchitektura.lt fb uarchitektura / www.urbanistinearchitektura.lt	
MB, į. k.		
304440594		
Kv.dok.Nr.	Pareigos	V., Pavardė
A1841	SPV, arch.	P. Džervus
		Parašas
		el.parašas
	MB „VN inžinerija“ el.p. vninzerija@gmail.com T +370 672 87330; +370 604 20194	
33881	SPDV/VN	V.Bikinaitė
		el.parašas
Kalba	STATYTOJAS:	
LT	Panevėžio miesto savivaldybė	
		STATINIO PROJEKTO PAVADINIMAS:
		Panevėžio miesto savivaldybės būsto su administracinėmis patalpomis, Savanorių a. 3A, Panevėžyje, statybos projektas
		STATINIO NR. IR PAVADINIMAS:
		01 DAUGIABUTIS PASTATAS
		DOKUMENTO PAVADINIMAS:
		Laiptinių apskaitų įrengimo principinė schema
		Laida
		0
		DOKUMENTO ŽYMUO:
		UA2212-01-TP-VN-B.01
		Lapas
		Lapų
		2
		2




Šulinio duomenų lentelė				
Šulinio Nr.	Šulinio diametras	Ilgirimas, m	X	Y
ŠF1-1	d1000	2.59	6177057.54	522851.16
ŠF1-2	d1000	2.46	6177067.38	522852.43
ŠF1-3	d1000	2.62	6177070.45	522852.83
ŠF1-4	d1000	2.80	6177075.54	522853.49
ŠF1-5	d425	3.12	6177085.49	522854.78
ŠF1-6	d425	3.39	6177099.91	522857.11
ŠF1-7	d425	3.10	6177100.09	522863.33
ŠF1-8	d1000	2.49	6177100.02	522881.75
ŠF1-9	d425	2.48	6177122.83	522885.08
ŠF1-10	d1000	2.24	6177125.11	522891.85
ŠF1-11	d425	1.89	6177099.56	522853.17
NS-1	d1200	5.74	6177071.43	522854.45
F1			6177066.75	522855.72
F2			6177069.40	522856.32
F3			6177074.41	522857.04
F4			6177084.73	522858.95
ŠL1-1	d425	1.05	6177059.03	522853.14
ŠL1-2	d1000	1.06	6177066.48	522853.09
ŠL1-3	d425	1.54	6177078.65	522854.59
ŠL1-4	d425	1.57	6177080.00	522853.42
ŠL1-5	d1000	2.84	6177091.12	522854.94
ŠL1-6	d1000	2.94	6177099.36	522856.19
ŠL1-8	d1000	1.94	6177098.20	522875.46
ŠL1-9	d1000	2.03	6177096.10	522877.99
ŠL1-10	d1000	2.07	6177090.45	522877.15
ŠL1-11	d1000	2.12	6177079.35	522875.51
ŠL1-12	d1000	1.93	6177071.02	522872.09
ŠL1-13	d600	3.38	6177090.56	522849.35
ŠL1(G)-1	d700	1.00	6177065.82	522850.73
ŠDr1-3	d315	3.00	6177059.58	522854.03
ŠDr1-4	d315	3.62	6177098.60	522860.67
ŠDr1-5	d315	2.50	6177057.84	522867.18
ŠDr1-6	d1000	3.50	6177096.35	522873.78
ŠDr1-7	d315	3.63	6177057.84	522867.48
NS(L)1	d1200	5.05	6177097.43	522875.40
V1			6177095.67	522852.73
V2			6177105.01	522854.90
V3	d1500	2.69	6177104.26	522859.07
V4			6177104.53	522877.10
V5			6177104.98	522859.80
V6			6177079.64	522854.85
V7			6177074.00	522855.12
V8			6177073.67	522857.00

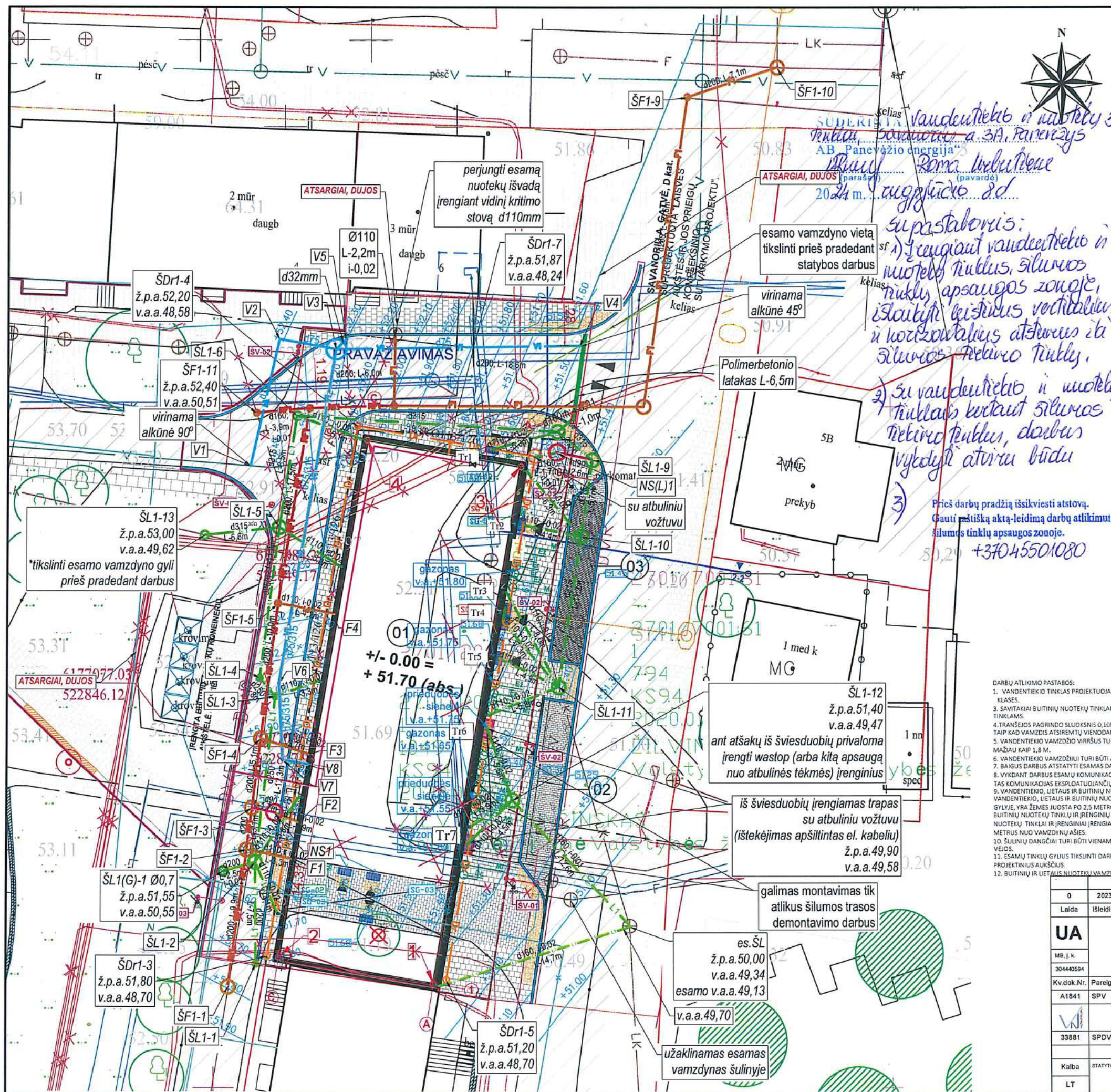


EKSPLIKACIJA			
Žymuo	Pavadinimas		
01	Projektuojamas gyvenamosios paskirties pastatas		
02	Projektuojamas automobilių stovėjimo vietos (2 v., elektromobiliai)		
03	Projektuojamas automobilių stovėjimo vietos (2 v., B tipo ŽN)		
SUTARTINIAI ŽYMĖJIMAI			
Nr.	Žymuo	Pavadinimas	
1		Projektuojamo sklypo riba	
2		Statinio statybos riba (DP)	
3		Statybos linija (DP)	
4	 	Darbu vykdymo riba (DVR) - 1 etapas (projekto sprendiniai) Darbu vykdymo riba (DVR) - kitas etapas (rekomendacija)	
5		Išvaizdymas į teritoriją	
6		Išėjimo į pastatą vieta	
7		Atšakymo sienelės (esamos ir/ar projektuojamos kitais etapais)	
8		Lauko baldai	
9		Proj. 8 m gatvės apšvietimo atrama su apšvietu į teritoriją ir LED šviestuvais	
10		Proj. 8 m gatvės apšvietimo atrama su apšvietu ir LED šviestuvais	
11		Automobilių stovėjimo vieta	
12		ŽN automobilių stovėjimo vieta / B tipas	
13		Elektroninių stovėjimo vietų su krovimo stotelėmis	
14		Dviratų stovai / SP-TS. SG-01	
15		Šukladižė / SP-TS. SG-02	
16		Betoninis stulpelis / SP-TS. SG-03	
DANGŲ EKSPLIKACIJA			
Nr.	Žymuo	Pavadinimas	
1		Asfalto dangą (DVR ribose)	
2		Asfalto dangą (už DVR ribų, projektuojama kitu projektu)	
3		Plytelės 375 x 375 x 70 mm (pėsčiųjų takai) / S.TS. SD-02.1	
4		Trinkelės 240 x 160 x 70 mm (pėsčiųjų takai) / S.TS. SD-02.2	
5		Trinkelės 200 x 100 x 80 mm (važiuojamoji dalis) / S.TS. SD-02.3	
6		Išdėdijamą paviršių (ŽN) / SP-TS. SD-01	
7		Žaliosios zonos	
8		Baltų valymo grotelės (lauko, su voronėle) / SP-TS. I-02	
9		Priedubųjų grotelių / SP-TS. I-03	
ŽELIŲ EKSPLIKACIJA			
Nr.	Žymuo	Pavadinimas	
1		Esami medžiai	
2		Sodinami medžiai	
3		Sodinami medžiai (artimoje aplinkoje)	
4		Sodinami žemiau augalai / gėlės (žr. SP-B.05)	
SKLYPO RODIKLIAI			
Pavadinimas	Matas	Kiekis	Pastabos
Sklypo plotas	m ²	1049	
Tvarkomos teritorijos plotas *	m ²	1260	
1 etapo darbų teritorijos plotas **	m ²	1260	
2 etapo darbų teritorijos plotas **	m ²	1296	
Užstatymo plotas *	m ²	492.10	
Užstatymo tankumas * UT	%	46.91	DP regl. - 63 %
Užstatymo intensyvumas * UI	koef.	1.84	DP regl. - 3
Pastato aukštis	m	17.00	DP regl. - 17,00 m
Aukštis iki kamino	m	14.00	SP regl. - 14,00 m
Pastato aukštis skaičius	vnt.	4+M	DP regl. - max. 5
Apželdintas sklypo plotas *	%	0.62	Esamos - 161,73 m ² , Projektuojamas - 6,50 m ²
Automobilių stovėjimo vietų skaičius ***	vnt.	0	Tvarkomos teritorijos ribose (1 etapo) įrengiamas 4 v., 2 v., 2N, B tipo, 2 v. elektron.
Dviratų stovėjimo vietų skaičius *	vnt.	14	Norma - 8 vnt.

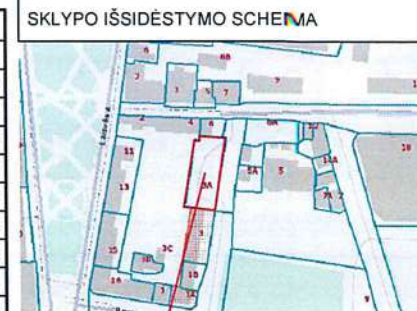
- DARBŲ ATLIKIMO PASTABOS:
- VANDENTIEKIO TINKLAS PROJEKTUOJAMAS IŠ SLĖGINIŲ PE100-RC VAMZDŽIŲ, PN 10 SLĖGIO KLASĖS.
 - SAVITAKIAI BUITINIŲ NUOTEKŲ TINKLAI PROJEKTUOJAMI IŠ PVC VAMZDŽIŲ KIRTŲ LAUKO TINKLAMS.
 - TRANŠĖJOS PAGRINDO SLOUKSNIS 0,10M STORIO, TURI BŪTI IŠLYGINAMASIS SLOUKSNIS ĮRENGTAS TAIP KAD VAMZDIS ATSIEMTŲ VIENODAI.
 - VANDENTIEKIO VAMZDŽIO VIRŠŲS TURI BŪTI ĮGYLINTAS NUO PROJEKTOINIO ŽEMĖS PAVIRŠIAUS NE MAŽIAU KAIP 1,8 M.
 - VANDENTIEKIO VAMZDŽIUI TURI BŪTI ATLIKTA PRAPLOVIMAS IR DEZINFEKAVIMAS.
 - BAIGUS DARBUS ATSTATYTI ESAMOS DANGAS.
 - VYKDOTI DARBUS ESAMŲ KOMUNIKACIJŲ APSAUGOS ZONOSE PRIEŠ DARBŲ PRADŽIĄ IŠKVIESTI TAS KOMUNIKACIJAS EKSPLOATUOJANČIŲ ORGANIZACIJŲ ATSTOVUS.
 - VANDENTIEKIO, LIETAUS IR BUITINIŲ NUOTEKŲ TINKLŲ IR ĮRENGINIŲ APSAUGOS ZONA, KAI VANDENTIEKIO, LIETAUS IR BUITINIŲ NUOTEKŲ TINKLAI IR ĮRENGINIAI ĮRENGIAMSI IKI 2,5 METRO GYLĮJE, YRA ŽEMĖS JUOSTA PO 2,5 METRO NUO VAMZDŽIO AŠIES. VANDENTIEKIO, LIETAUS, BUITINIŲ NUOTEKŲ TINKLŲ IR ĮRENGINIŲ APSAUGOS ZONA, KAI VANDENTIEKIO, LIETAUS, BUITINIŲ NUOTEKŲ TINKLAI IR ĮRENGINIAI ĮRENGIAMSI GILIAU KAIP 2,5 METRO, YRA ŽEMĖS JUOSTA PO 5 METRUS NUO VAMZDŽIŲ AŠIES.
 - ŠULINIŲ DANGČIAI TURI BŪTI VIENAMENIŠKAI ĮGYLIAMI SU GATVĖS DANGA, 50 - 70 MM VIRŠ ŽALIOS VEJOS.
 - ESAMŲ TINKLŲ GYLIUS TIKSLINTI DARBŲ VYKDYMO METU, ESANT POREIKIUI PATIKSLINTI PROJEKTOINIS AUKŠČIUS.
 - BUITINIŲ IR LIETAUS NUOTEKŲ VAMZDŽIAMS TURI BŪTI ATLIKTA TV. DIAGNOSTIKA.

INŽINERINIŲ TINKLŲ ŽYMĖJIMAI	
— V1 —	Projektuojamas vandentiekio tinklas
— F1 —	Projektuojamas butinių nuotekų tinklas
— FS1 —	Projektuojamas slėginis butinių nuotekų tinklas
— RF1 —	Rekonstruojamas butinių nuotekų tinklas
— L1 —	Projektuojamas lietaus nuotekų tinklas
— Dr —	Projektuojamas pamatų drenazo tinklas
—	Projektuojamo vandentiekio tinklo apsaugos zona
—	Projektuojamo butinių nuotekų tinklo apsaugos zona
—	Projektuojamo lietaus nuotekų tinklo apsaugos zona
—	Vamzdis dėkle
v.a.a. xxx.xx	Vamzdzio apacios altitudė
LS...	Lietaus surinkimo šulinėlis su grotelėmis
X	Demontuojami vandentiekio ir nuotekų tinklai

0	2023-11	Darbiniams pasitarimams			
Laida	Išleidimo data	Laidos statusas. Keitimas. Keitimo priežastis			
UA	URBANISTINĖ ARCHITEKTŪRA			STATINIO PROJEKTO PAVADINIMAS:	
	Turgaus a. 21, Klaipėda +370 678 01572 / e-mail: info@urbanistinearchitektura.lt fb uarchitektura / www.urbanistinearchitektura.lt			Panevėžio miesto savivaldybės būsto su administracinėmis patalpomis, Savanorių a. 3A, Panevėžyje, statybos projektas	
MB, į. k.					
304440594					
Kv.dok.Nr.	Pareigos	V., Pavardė	Parašas		
A1841	SPV	P. Džervus			
	MB „VN inžinierija“ el.p. vniuzinierija@gmail.com T +370 672 87330; +370 604 20194				
	SPDV	V. Bikinaite	el.parašas		
	33881				
Kalba	STATYTOJAS:				
LT	Panevėžio miesto savivaldybė				
				STATINIO NR. IR PAVADINIMAS:	
				01 DAUGIABUTIS PASTATAS	
				DOKUMENTO PAVADINIMAS:	
				SKLYPO PLANAS SU PROJEKTUOJAMAIS VANDENTIEKIO IR NUOTEKŲ ŠALINIMO TINKLAIS M 1:200	
				Laida	
				0	
				DOKUMENTO ŽYMUO:	
				UA2212-01-TP-LVN.B-01	
				Lapas	Lapų
				1	1













Šulinys duomenų lentelė				
Šulinio Nr.	Šulinio diametras	Ilginimas, m	X	Y
ŠFI-1	d1000	2.59	6177057.54	522851.16
ŠFI-2	d1000	2.46	6177067.38	522852.43
ŠFI-3	d1000	2.62	6177070.45	522852.83
ŠFI-4	d1000	2.80	6177075.54	522853.49
ŠFI-5	d425	3.12	6177085.49	522854.78
ŠFI-6	d425	3.41	6177102.81	522857.58
ŠFI-7	d425	3.17	6177103.08	522863.55
ŠFI-8	d1000	2.49	6177102.48	522882.11
ŠFI-9	d315	2.48	6177122.83	522885.08
ŠFI-10	d1000	2.24	6177125.11	522891.85
ŠFI-11	d1000	1.89	6177099.56	522853.17
NS-1	d1200	5.74	6177071.43	522854.45
F1			6177066.75	522855.72
F2			6177069.40	522856.32
F3			6177074.41	522857.04
F4			6177084.73	522858.95
ŠL1-1	d425	1.05	6177059.03	522853.14
ŠL1-2	d1000	1.06	6177066.48	522853.09
ŠL1-3	d425	1.54	6177078.65	522854.59
ŠL1-4	d425	1.57	6177080.00	522853.42
ŠL1-5	d1000	2.84	6177091.12	522854.94
ŠL1-6	d1000	2.94	6177099.59	522856.01
ŠL1-8	d1000	1.94	6177098.79	522875.55
ŠL1-9	d1000	2.03	6177096.10	522877.99
ŠL1-10	d1000	2.07	6177090.45	522877.15
ŠL1-11	d1000	2.12	6177079.35	522875.51
ŠL1-12	d1000	1.93	6177071.02	522872.09
ŠL1-13	d600	3.38	6177090.56	522849.35
ŠL1(G)-1	d700	1.00	6177065.82	522850.73
ŠDr1-3	d315	3.00	6177059.58	522854.03
ŠDr1-4	d315	3.62	6177098.60	522860.67
ŠDr1-5	d315	2.50	6177057.84	522867.18
ŠDr1-6	d1000	3.50	6177096.35	522873.78
ŠDr1-7	d315	3.63	6177057.84	522867.48
NS(G)1	d1200	5.05	6177097.43	522875.40
V1			6177095.64	522853.10
V2			6177105.00	522854.90
V3	d1500	2.69	6177104.26	522859.07
V4			6177104.53	522877.16
V5			6177104.98	522859.80
V6			6177079.64	522854.83
V7			6177074.00	522855.17
V8			6177073.67	522857.00



EKSPLIKACIJA				
Žymos	Pavadinimas			
01	Projektuojamas gyvenamasis pastatas			
02	Projektuojamas automobilių stovėjimo vietas (2 vnt., elektromobiliai)			
03	Projektuojamas automobilių stovėjimo vietas (2 vnt. tipo B2)			
SUTARTINIAI ŽYMĖJIMAI				
Nr.	Žymos	Pavadinimas		
1		Projektuojama šlyvis riba		
2		Statybos šlyvis riba (SP)		
3		Statybos linija (SP)		
4		Darbu vykdymo riba (DVR) - 1 etapas (projekto sprendimai)		
5		Darbu vykdymo riba (DVR) - kitas etapas (rekomendacijos)		
6		Kirimo / pastatų vieta		
7		Akcinės schemos (eksamto vieta) projektuojamas kitas etapas		
8		Laikotarpio riba		
9		Proj. 1 m lygmenio apibrėžimo atitiktis su planuojamais teritorijos planais		
10		Proj. 1 m lygmenio apibrėžimo atitiktis su planuojamais teritorijos planais		
11		Proj. 1 m lygmenio apibrėžimo atitiktis su planuojamais teritorijos planais		
12		Automobilių stovėjimo vieta		
13		2/3 automobilių stovėjimo vieta / B tipas		
14		Elektromobilių stovėjimo vieta su krovimo stotimi		
15		Dviratų stovės / SP T-10		
16		Sukiludė / SP T-10		
17		Belaidžio ryšio / SP T-10		
DARŲ EKSPLIKACIJA				
Nr.	Žymos	Pavadinimas		
1		Asfalto dangų (DVR ribose)		
2		Asfalto dangų (už DVR ribų, projektuojama nauja projektui)		
3		Plytelės 375 x 375 x 70 mm (pėsčiųjų takai) / S T-5 SD-02.1		
4		Triukšmės 240 x 150 x 70 mm (pėsčiųjų takai) / S T-5 SD-02.2		
5		Triukšmės 200 x 100 x 80 mm (važiavimų takais) / S T-5 SD-02.3		
6		Pėsčiųjų pervažiavimas (2/3) / SP T-5 SD-01		
7		Žiedinių gatvių		
8		Batų važiojamieji (juokai, su vėriniais) / SP T-5 SD-02		
9		Priešubūginių / SP T-5 SD-03		
ŽELIŲŲ EKSPLIKACIJA				
Nr.	Žymos	Pavadinimas		
1		Examto medžiaga		
2		Sauninio medžiaga		
3		Sauninio medžiaga (permonė apibrėžimo)		
Sąrašas žemėlapyje augalų tipais (su SP-B-02)				
SKLYPO RODIKLIAI				
Pavadinimas		Mėtas	Kiekis	Pastabas
Sklypo plotas		m²	1049	
Tvarkomos teritorijos plotas *		m²	1200	
1 etapo dirbų teritorijos plotas **		m²	1260	
2 etapo dirbų teritorijos plotas **		m²	1296	
Užstatymo plotas *		m²	602.19	
Užstatymo tankumas * UT		%	65.91	Dirbų ribos - 63
Užstatymo tankumas * UT		koef.	14.84	Dirbų ribos - 63
Pastatų aukštis		m	17.00	Dirbų ribos - 17.00
Aukštis iki kamieno		m	14.00	Dirbų ribos - 14.00
Pastatų aukštis sklype		mtl.	4.50	Dirbų ribos - 4.50
Aplėtinio plotas *		%	0.62	Externa - 161.73, Priešubūginiai - 6.00 m
Automobilių stovėjimo vietų skaičius ***		vnt.	0	Planuojamas 1 etape, 2 etape - 2 vnt. B tipo, 2 etape - 2 vnt. B tipo
Dviratų stovimo vietų skaičius *		vnt.	14	Norma - 8 vnt.

* Zvaigzīte paņemti radīkļi apskatījuma vadoņaugus. Nelielā mēroga turis kaudz matuņi ir kaudzā duļņi sūkļa taisyklis, šūnās Evirina Lietuvas Republikā ir šūnā ministr. Būvniecība ir arī kaudzā matuņus, šūnā radīkļi arī tūti nē.

INŽINIERINIŲ TINKLŲ ŽYMĖJIMAI	
 VI	Projektuojamas vandentekio tinklas
 FI	Projektuojamas buitinių nuotekų tinklas
 FSI	Projektuojamas slėginis buitinių nuotekų tinklas
 RFI	Rekonstruojamas buitinių nuotekų tinklas
 LI	Projektuojamas lietaus nuotekų tinklas
 DI	Projektuojamas pamatų drenažo tinklas
	Projektuojamo vandentekio tinklo apsaugos zona
	Projektuojamo buitinių nuotekų tinklo apsaugos zona
	Projektuojamo lietaus nuotekų tinklo apsaugos zona
	Vamzdžio dėklė
v. a. a. XXX, XX	Vamzdžio apacios altitudė
1.4.	Lietaus surinkimo šulinėlis su grotelėmis
X	Demontuojami vamzdžiai ir nuotekų tinklai

DABBU ATLIKIMO PASTABOS

1. VANDENTIEKIO TINKLĖS PROJEKTUOJAMAS IŠ SLEGINIŲ PE100-RC VAMZDŽIŲ, PN 10 SLEGIO KLASES.
2. SAVITAKIAI BUITINIŲ NUOTEKŲ TINKLAI PROJEKTUOJAMI IŠ PVC VAMZDŽIŲ SKIRTŲ LAUKO TINKLAMS.
3. TRANŠEJOS PAGINDO SLOUKSNIS 0,10m STORIO, TURI BŪTI IŠLYGINAMASIS SLOUKSNIS ĮRENGTAS TAIP KAČ VAMZDIS ATSIETIMŲ VIENODAI.
4. VANDENTIEKIO VAMZDŽIO VIRŠŲS TURI BŪTI ĮGYLINTAS NUO PROJEKTOJIMO ŽEMES PAVIRŠIAUS NĖ MAŽIAU 0,30m.
5. VANDENTIEKIO VAMZDŽIŲ TURI BŪTI ATLITKTS PRAPLOVIMAS IR DEZINFEKAVIMAS.
6. BIRGUS DARBUS ATSTATYTI ESAMOS DANGAS.
7. VYKDATI DARBUS ESAMŲ KOMUNIKACIJŲ APSAUGOS ZONOSE PRIEŠ DARBŲ PRADŽIĄ IŠKVIETI TAI KOMUNIKACIJAS EKSPLOATAUOJANTIŲ ORGANIZACIJŲ ATSTOVUS.
8. VANDENTIEKIO, LIETAUS IR BUITINIŲ NUOTEKŲ TINKLŲ ĮRENGINIIŲ APSAUGA ZONA, KURIOJE NĖSIKŲ, LIETAUS IR BUITINIŲ NUOTEKŲ TINKLAI ĮRENGINIAI ĮRENGIAMAI 1,5 M. METRO GILYJE, YRA ŽEMES JUOSTA 0,5 M. METRO NUO VAMZDŽIO AŠIES. VANDENTIEKIO, LIETAUS, BUITINIŲ NUOTEKŲ TINKLŲ ĮRENGINIIŲ APSAUGOS ZONA, KURIOJE NĖSIKŲ, LIETAUS, BUITINIŲ NUOTEKŲ TINKLAI ĮRENGINIAI ĮRENGIAMAI GILIAU KAČ 2,5 M. METRO, YRA ŽEMES JUOSTA PO 5 M. METRUS NUO VAMZDŽIŲ AŠIES.
9. ŠULINĮ DANGČIAI TURI BŪTI VIENAMĖ ĮLYGYS SU GATVĖS DANGA, 50 - 70 MM VIRŠ ŽALIOS VEJOS.
10. ESMŲ TINKLŲ GYLIS TIKSLINTI DARBŲ VYKDMO METU, ESANT POREIKUI PATIKSINTI PROJEKTOJINIS AUKEŠNIS.
11. BUITINIŲ IR LIETAUS NUOTEKŲ VAMZDŽYMAS TURI BŪTI ATLITKTA TV. DIAGNOSTIKA.

	O	2023-11	Darbiniams pasitarimus					
Laida	Išleidimo data	Laidos statusas. Keitimas. Keitimo priežastis						
UA			URBANISTINĖ ARCHITEKTŪRA				STATYNO PROJEKTO PAVADINIMAS:	
MB, J. k. 304440594			Turkaus a. 21, Klaipėda +370 679 01572 / e-mail: info@urbanistinearchitektura.lt fb uarchitektura / www.urbanistinearchitektura.lt				Panevėžio miesto savivaldybės būsto su administracinėmis patalpomis, Savanorių a. 3A, Panevėžyje, statybos projektas	
Kv.dok.Nr.	Pareigos	V., Pavardė	Parašas				STATYNO NR. IR PAVADINIMAS:	
A1841	SPV	P. Džervus					01 DAUGIABUTIS PASTATAS	
			MB „VN inžinerija“ el.p., vninzerija@gmail.com T +370 672 87330; +370 604 20194				DOKUMENTO PAVADINIMAS:	
33881	SPDV	V. Bikinaite	el.parašas				SKLYPO PLANAS SU PROJEKTUOJAMAJMS VANDENTIEKIO IR NUOTEKŲ ŠALINIMO TINKLAIS M 1:200	
Kalba	STATYTOJAS:		DOKUMENTO ŽYMŲUD				Lapas	Lap
LT	Panevėžio miesto savivaldybė		UA2212-01-TP-LVN.B-01				1	

Projekto derinimo suvestinė

Nr.	Sritys	Atsakingas asmuo	Data	Būsena	Pastabos	Failo pavadinimas
1.	Dujos	Ernestas Simonavičius	2024-08-19	Pritarta	1. Prieš darbų pradžią gauti ESO sutikimą žemės kasimo darbams dujotiekio bei elektros apsaugos zonoje. 2. Prieš darbų vykdymą, dujų ir elektros tinklų parodymui išsikviesti ESO atstovą. 3. Dujotiekio altitudes tikslinti vietoje atliekant kontrolinius dujotiekio atkasimus. 4. Žemės kasimo darbus dujotiekio apsaugos zonoje vykdyti tik rankiniu būdu arba imtis kitokių priemonių dujotiekio apsaugojimui nuo pažeidimų. 5. Vykdant darbus, klojant komunikacijas išlaikyti minimalius leidžiamus vertikalius ir horizontalius atstumus iki dujotiekio, apsaugoti juos nuo pažeidimų. Neišlaikant atstumų iki dujotiekio, įrengti papildomas apsaugos priemonės arba jį iškelti.	-
2.	Elektra	Alvydas Jovaišas	2024-08-19	Pritarta	Derinama vandentiekio ir nuotekų šalinimo plano dalis. Išlaikyti reikalaujamus techninius atstumus nuo naujai įrengiamų inžinierinių tinklų iki esamų elektros tinklų. Iš AB ESO gauti sutikimą darbams KL apsaugos zonoje. Prieš darbų pradžią iš AB ESO išsikviesti atstovą KL trasų nužymėjimui. Darbus KL apsaugos zonoje atlikti rankiniu būdu.	-
3.	Ryšiai	Almantas Viluckis	2024-08-13	Neaktualu	Projektuojami sprendiniai nepatenka į ESO eksploatuojamų tinklų apsaugos zoną.	-

Registracijos Nr.

P98874

Pasirašymo data

2024-08-19 10:15



PANEVĖŽIO MIESTO SAVIVALDYBĖS ADMINISTRACIJA

MB „Urbanistinė Architektūra“
Siunčiama per ŽIS

2024-09- Nr.
| 2024-08-29 Nr. SAV-326443

DĖL SUTIKIMO TIESTI SUSISIEKIMO KOMUNIKACIJAS, INŽINERINIUS TINKLUS IR STATYTI JIEMS FUNKCIONUOTI BŪTINUS STATINIUS, ĮRENGTI PLOKŠČIUOSIUS HORIZONTALIUS INŽINERINIUS STATINIUS VALSTYBINĖJE ŽEMĖJE, KURIOJE NESUFORMUOTI ŽEMĖS SKLYPAI

Atsižvelgdami į 2024-08-29 prašymą Nr. SAV-326443, pateiktą pagal Panevėžio miesto savivaldybės administracijos 2024-06-18 įgaliojimą, neprieštaraujame dėl šių objektų tiesimo / statybos / įrengimo / rekonstravimo / remonto valstybinėje žemėje, kurioje nesuformuoti žemės sklypai:

Susisiekimo komunikacijų, inžinerinių tinklų ir jiems funkcionuoti būtinų statinių, plokščiųjų horizontalių inžinerinių statinių pavadinimas (-ai), rūšis (-ys)	Šilumos tinklai (skersmuo 100–250 mm) Nuotekų tinklai (skersmuo 160–200 mm) Nuotekų tinklai (skersmuo virš 200 mm) Lietaus nuotekų tinklai (skersmuo virš 200 mm) Vandentiekio tinklai (skersmuo 50–110 mm)
Žemės sklypo (-ų) kadastro Nr., adresas (-ai)	Kadastro Nr. 2701/0020:453, Savanorių a. 3A, Panevėžys
Statinio (-ių) unikalus Nr., adresas (-ai)	
Objekto (-ų) pavadinimas (-ai)	

Šis sutikimas galioja tik pridedamame brėžinyje nurodytoms susisiekimo komunikacijoms, inžineriniams tinklams tiesti ir jiems funkcionuoti būtinoms statiniams statyti, plokštiesiems horizontaliems inžineriniams statiniams įrengti pridedamame brėžinyje pažymėtoje vietoje. Pridedamas brėžinys yra neatsiejama šio sutikimo dalis.

Sutikimas išduodamas neribotam terminui, tačiau sutikimo galiojimas baigiasi, kai valstybinėje žemėje, kurioje pagal sutikimą suteikta teisė tiesti inžinerinius tinklus ir statyti jiems funkcionuoti būtinus statinius, įrengti plokščiuosius horizontalius inžinerinius statinius, suformuojamas žemės sklypas.

Pagal sutikimą nutiestoms susisiekimo komunikacijoms, inžineriniams tinklams ir pastatytiems jiems funkcionuoti būtinoms statiniams, įrengtiems plokštiesiems horizontaliems inžineriniams statiniams eksploatuoti naujas žemės sklypas neformuojamas ir nenuomojamas ar neperleidžiamas nuosavybėn.

Pasibaigus išduoto sutikimo terminui, pagal sutikimą nutiestos susisiekimo komunikacijos, inžineriniai tinklai ir jiems funkcionuoti būtini statiniai, įrengti plokštieji horizontalūs inžineriniai statiniai turi būti nukelti jų savininko lėšomis, išskyrus atvejus, kai asmeniui išduotas naujas sutikimas arba kai nutiestoms susisiekimo komunikacijoms, inžineriniams tinklams ir pastatytiems jiems funkcionuoti būtinoms statiniams naudoti ir juos aptarnauti yra nustatytas servitutas.

Šiuo sutikimu sutinkama, kad susisiekimo komunikacijoms, inžineriniams tinklams ir jiems funkcionuoti būtinoms statiniams, įrengtiems plokštiesiems horizontaliems inžineriniams statiniams (toliau – objektas) valstybinėje žemėje bus nustatytos teritorijos, kuriose taikomos Lietuvos Respublikos specialiųjų žemės naudojimo sąlygų įstatymo (toliau – Įstatymas) III skyriaus dvyliktajame skirsnyje nurodytos specialiosios žemės naudojimo sąlygos: šilumos perdavimo tinklų apsaugos zonos ir III skyriaus dešimtajame skirsnyje nurodytos specialiosios žemės naudojimo sąlygos: vandens tiekimo ir nuotekų, paviršinių nuotekų tvarkymo infrastruktūros apsaugos zonos (toliau – Teritorija).

Teritorijos dydis valstybinėje žemėje – 1049 kv. m.

Specialiosios žemės naudojimo sąlygos taikomos teisės aktų nustatyta tvarka įregistravus Teritoriją Nekilnojamojo turto registre.

Panevėžio miesto savivaldybės administracija, kodas 288724610, (ar jos teisių perėmėjas) įsipareigoja, kad tuo atveju, jeigu Teritorija dėl pasikeitusios objekto, dėl kurio nustatyta Teritorija, veiklos apimtį sumažės ir (ar) pasikeis Įstatyme nustatytos Teritorijos dydis, savo lėšomis imsis veiksmų dėl pasikeitusios Teritorijos dydžio nustatymo ir įregistravimo Nekilnojamojo turto registre.

Pasibaigus šio sutikimo terminui, pagal sutikimą nutiesti / pastatyti / įrengti objektai per 20 darbo dienų turi būti nukelti ir valstybinė žemė sutvarkoma taip, kad ji būtų iki sutikimo išdavimo dienos buvusios būklės.

Apie tai privaloma raštu per 5 darbo dienas po valstybinės žemės sutvarkymo informuoti Panevėžio miesto savivaldybės administracijos Teritorijų planavimo ir architektūros skyrių.

Šis sprendimas per vieną mėnesį gali būti skundžiamas Panevėžio apylinkės teismo Panevėžio rūmams (Laisvės a. 17, 35200 Panevėžys) Lietuvos Respublikos civilinio proceso kodekso nustatyta tvarka.


PRIDEDAMA. 1 lapas.

Administracijos direktorė

Gintautė Atkočienė

2024-08-29 PRAŠYMO NR. SAV-326443 IŠDUOTI SUTIKIMĄ TIESTI SUSISIEKIMO KOMUNIKACIJAS, INŽINERINIUS TINKLUS BEI STATYTI JIEMS FUNKCIONUOTI BŪTINUS STATINIUS VALSTYBINĖJE ŽEMĖJE, KURIOJE NESUFORMUOTI ŽEMĖS SKLYPAI, PRIEDAS

M1:500



Sutartiniai žymėjimai

Sutikimo objektai (linijos)

- | | |
|---------------------------------|--|
| Dujotiekio tinklai | Elektros tinklai |
| Gatvės | Keliai |
| Lietaus kanalizacijos tinklai | Nemotorizuotų transporto priemonių takai |
| Nuotekų tinklai | Pėsčiųjų takai |
| Ryšiai | Vandentiekio tinklai |
| Šilumos tiekimo tinklai | Kiti inžineriniai tinklai |
| Kitos susisiekimo komunikacijos | |

Sutikimo objektai (poligonai)

- | | |
|---------------------------------|--|
| Dujotiekio tinklai | Elektros tinklai |
| Gatvės | Keliai |
| Lietaus kanalizacijos tinklai | Nemotorizuotų transporto priemonių takai |
| Nuotekų tinklai | Pėsčiųjų takai |
| Ryšiai | Vandentiekio tinklai |
| Šilumos tiekimo tinklai | Kiti inžineriniai tinklai |
| Kitos susisiekimo komunikacijos | |

Sutikimo objektai (taškai)

- | | |
|---------------------------------|--|
| Dujotiekio tinklai | Elektros tinklai |
| Gatvės | Keliai |
| Lietaus kanalizacijos tinklai | Nemotorizuotų transporto priemonių takai |
| Nuotekų tinklai | Pėsčiųjų takai |
| Ryšiai | Vandentiekio tinklai |
| Šilumos tiekimo tinklai | Kiti inžineriniai tinklai |
| Kitos susisiekimo komunikacijos | |

Prašymo teikėjas	Panevėžio miesto savivaldybė
Institucija, kuriai teikiamas prašymas	Panevėžio m. sav.



Elektroniniai valdžios vartai

E-Government Gateway

Administracinių ir viešųjų elektroninių paslaugų portalas

(<https://www.epaslaugos.lt/portal>)

LT EN

Dokumento tikrinimas

Pasirašyto ADOC dokumento peržiūra

Dokumento statusas

Dokumentas pasirašytas

Dokumento pavadinimas

DĖL SUTIKIMO TIESTI SUSISIEKIMO
KOMUNIKACIJAS, INŽINERINIUS TINKLUS IR
STATYTI JIEMS FUNKCIONUOTI BŪTINUS
STATINIUS, ĮRENGTI PLOKŠČIUOSIUS
HORIZONTALIUS INŽINERINIUS STATINIUS
VALSTYBINĖJE ŽEMĖJE, KURIOJE
NESUFORMUOTI ŽEMĖS SKLYPAI.adoc

Sudaryto dokumento informacija

Pagrindinis dokumentas

2024-09-12_S_SAV-326443_Panevėžio m.
sav._Savanorių g. 3A.docx

Peržiūrėti

Priedai

Brėžinys-326443.pdf

Peržiūrėti

Dokumento tipas

Institucijų rengiami dokumentai (ADOC GeDOC)

Pasirašomieji metaduomenys

Dokumento pavadinimas

DĖL SUTIKIMO TIESTI SUSISIEKIMO KOMUNIKACIJAS, INŽINERINIUS TINKLUS IR STATYTI JIEMS
FUNKCIONUOTI BŪTINUS STATINIUS, ĮRENGTI PLOKŠČIUOSIUS HORIZONTALIUS INŽINERINIUS
STATINIUS VALSTYBINĖJE ŽEMĖJE, KURIOJE NESUFORMUOTI ŽEMĖS SKLYPAI

Statusas

juridinis asmuo

Sudarytojas

Panevėžio miesto savivaldybės administracija

Kodas

288724610

Adresas

Pasirašiusių asmenų parašai

Vardas ir pavardė / pavadinimas
SAULIUS, GLINSKIS

Pasirašymo laikas
2024-09-12 14:25:15

El. parašas



Elektroninis parašas

Sertifikatas
SERIALNUMBER=PNOLT-36004200341, GIVENNAME=SAULIUS, SURNAME=GLINSKIS,
CN="SAULIUS, GLINSKIS", C=LT

Sertifikatą išdavė
CN=EID-SK 2016, OID.2.5.4.97=NTREE-10747013, O=AS Sertifitseerimiskeskus, C=EE

Galioja nuo
2019-12-27 13:12:18

Galioja iki
2024-12-25 23:59:59

Vardas ir pavardė / pavadinimas
GINAUTĖ, ATKOČIENĖ

Pasirašymo laikas
2024-09-12 18:53:17

El. parašas



Elektroninis parašas

Sertifikatas
SERIALNUMBER=PNOLT-48908170947, GIVENNAME=GINAUTĖ, SURNAME=ATKOČIENĖ,
CN="GINAUTĖ, ATKOČIENĖ", C=LT

Sertifikatą išdavė
CN=EID-SK 2016, OID.2.5.4.97=NTREE-10747013, O=AS Sertifitseerimiskeskus, C=EE

Galioja nuo
2022-03-08 17:33:41

Galioja iki
2027-03-07 23:59:59

Laiko žyma

Laiko žymos laikas
2024-09-12 18:53:35

Vardas ir pavardė / pavadinimas
Dokumentų valdymo sistema Avilys

Pasirašymo laikas
2024-09-13 07:50:05

El. parašas



Elektroninis parašas

Sertifikatas
CN=Dokumentų valdymo sistema Avilys, O="Panevėžio miesto savivaldybės administracija, į.k. 288724610",
L=Panevėžys, ST=Lietuva, C=LT

Sertifikatą išdavė
CN=RCSC IssuingCA, O=VI Registru centras - i.k. 124110246, OU=RCSC, C=LT

Galioja nuo
2021-12-20 12:37:42

Galioja iki
2024-12-19 12:37:42

Tikrinti naują dokumentą

Į viršų

© 2024 Elektroniniai valdžios vartai. Visos teisės saugomos įstatymo.
Valstybės skaitmeninių sprendimų agentūra Konstitucijos pr. 15-89, LT-09319 Vilnius





PANEVĖŽIO MIESTO SAVIVALDYBĖS ADMINISTRACIJA

MB „Urbanistinė Architektūra“
Siunčiama per ŽIS

2024-10- Nr.
Į 2024-10-04 Nr. SAV-331250

DĖL SUTIKIMO TIESTI SUSISIEKIMO KOMUNIKACIJAS, INŽINERINIUS TINKLUS IR STATYTI JIEMS FUNKCIONUOTI BŪTINUS STATINIUS, ĮRENGTI PLOKŠČIUOSIUS HORIZONTALIUS INŽINERINIUS STATINIUS VALSTYBINĖJE ŽEMĖJE, KURIOJE NESUFORMUOTI ŽEMĖS SKLYPAI

Atsižvelgdami į 2024-10-04 prašymą Nr. SAV-331250, pateiktą pagal Panevėžio miesto savivaldybės administracijos 2024-06-18 įgaliojimą, neprieštaraujame dėl šių objektų tiesimo / statybos / įrengimo / rekonstravimo / remonto valstybinėje žemėje, kurioje nesuformuoti žemės sklypai:

Susisiekimo komunikacijų, inžinerinių tinklų ir jiems funkcionuoti būtinų statinių, plokščiųjų horizontalių inžinerinių statinių pavadinimas (-ai), rūšis (-ys)	Elektros tinklai (Įtampa <1 kV) Elektros tinklai (Įtampa 1-10 kV)
Žemės sklypo (-ų) kadastro Nr., adresas (-ai)	Kadastro Nr. 2701/0020:453, Savanorių a. 3A, Panevėžys
Statinio (-ių) unikalus Nr., adresas (-ai)	
Objekto (-ų) pavadinimas (-ai)	Panevėžio miesto savivaldybės būsto su administracinėmis patalpomis, Savanorių a. 3A, Panevėžyje, statyba

Šis sutikimas galioja tik pridedamame brėžinyje nurodytoms susisiekimo komunikacijoms, inžineriniams tinklams tiesti ir jiems funkcionuoti būtiniams statiniams statyti, plokštiesiems horizontaliems inžineriniams statiniams įrengti pridedamame brėžinyje pažymėtoje vietoje. Pridedamas brėžinys yra neatsiejama šio sutikimo dalis.

Sutikimas išduodamas neribotam terminui, tačiau sutikimo galiojimas baigiasi, kai valstybinėje žemėje, kurioje pagal sutikimą suteikta teisė tiesti inžinerinius tinklus ir statyti jiems funkcionuoti būtinus statinius, įrengti plokščiuosius horizontalius inžinerinius statinius, suformuojamas žemės sklypas.

Pagal sutikimą nutiestos Lietuvos Respublikos elektros energetikos įstatymo 75 straipsnio 2 dalyje nurodytos elektros energijai persiųsti skirtos žemosios ir vidutinės įtampos elektros oro linijos, oro kabelių linijos, požeminių ir povandeninių kabelių linijos ir jų technologiniai priklausiniai, įskaitant transformatorines ir transformatorių pastotes ir jose įrengtus įrenginius, požeminių kabelių kanalus, linijas laikančias atramas ir kitus technologinius priklausinius, taip pat vartotojo elektros įrenginiai, išskyrus elektros energetikos objektus, kurie pagal Lietuvos Respublikos statybos įstatymą laikytini pastatais, ir ryšių linijos, kabeliai, ryšių kabelių kanalų sistemos, nurodytos Lietuvos Respublikos elektroninių ryšių įstatymo 42 straipsnio 4 dalyje, yra laikomi kilnojamaisiais daiktais ir Nekilnojamojo turto registre neregistruojami.

Pagal sutikimą nutiestoms susisieikimo komunikacijoms, inžineriniams tinklams ir pastatytiems jiems funkcionuoti būtiniams statiniams, įrengtiems plokštiesiems horizontaliems inžineriniams statiniams eksploatuoti naujas žemės sklypas neformuojamas ir nenuomojamas ar neperleidžiamas nuosavybėn.

Pasibaigus išduoto sutikimo terminui, pagal sutikimą nutiestos susisieikimo komunikacijos, inžineriniai tinklai ir jiems funkcionuoti būtini statiniai, įrengti plokštieji horizontalūs inžineriniai statiniai turi būti nukelti jų savininko lėšomis, išskyrus atvejus, kai asmeniui išduotas naujas sutikimas arba kai nutiestoms susisieikimo komunikacijoms, inžineriniams tinklams ir pastatytiems jiems funkcionuoti būtiniams statiniams naudoti ir juos aptarnauti yra nustatytas servitutas.

Šiuo sutikimu sutinkama, kad susisieikimo komunikacijoms, inžineriniams tinklams ir jiems funkcionuoti būtiniams statiniams, įrengtiems plokštiesiems horizontaliems inžineriniams statiniams (toliau – objektas) valstybinėje žemėje bus nustatytos teritorijos, kuriose taikomos Lietuvos Respublikos specialiųjų žemės naudojimo sąlygų įstatymo (toliau – Įstatymas) III skyriaus ketvirtajame skirsnyje nurodytos specialiosios žemės naudojimo sąlygos: elektros tinklų apsaugos zonos (toliau – Teritorija).

Teritorijos dydis valstybinėje žemėje – 1049 kv. m.

Specialiosios žemės naudojimo sąlygos taikomos teisės aktų nustatyta tvarka įregistravus Teritoriją Nekilnojamojo turto registre.

Panevėžio miesto savivaldybės administracija, kodas 288724610, (ar jos teisių perėmėjas) įsipareigoja, kad tuo atveju, jeigu Teritorija dėl pasikeitusios objekto, dėl kurio nustatyta Teritorija, veiklos apimties sumažės ir (ar) pasikeis Įstatyme nustatytos Teritorijos dydis, savo lėšomis imsis veiksmų dėl pasikeitusios Teritorijos dydžio nustatymo ir įregistravimo Nekilnojamojo turto registre.

Pasibaigus šio sutikimo terminui, pagal sutikimą nutiesti / pastatyti / įrengti objektai per 20 darbo dienų turi būti nukelti ir valstybinė žemė sutvarkoma taip, kad ji būtų iki sutikimo išdavimo dienos buvusios būklės.

Apie tai privaloma raštu per 5 darbo dienas po valstybinės žemės sutvarkymo informuoti Panevėžio miesto savivaldybės administracijos Teritorijų planavimo ir architektūros skyrių.

Šis sprendimas per vieną mėnesį gali būti skundžiamas Panevėžio apylinkės teismo Panevėžio rūmams (Laisvės a. 17, 35200 Panevėžys) Lietuvos Respublikos civilinio proceso kodekso nustatyta tvarka.

PRIDEDAMA. 1 lapas.

Administracijos direktorė

Gintautė Atkočienė

2024-10-04 PRAŠYMO NR. SAV-331250 IŠDUOTI SUTIKIMĄ TIESTI SUSISIEKIMO KOMUNIKACIJAS, INŽINERINIUS TINKLUS BEI STATYTI JIEMS FUNKCIONUOTI BŪTINUS STATINIUS VALSTYBINĖJE ŽEMĖJE, KURIOJE NESUFORMUOTI ŽEMĖS SKLYPAI, PRIEDAS

M1:500



Sutartiniai žymėjimai

Sutikimo objektai (linijos)

- | | |
|---------------------------------|--|
| Dujotiekio tinklai | Elektros tinklai |
| Gatvės | Keliai |
| Lietaus kanalizacijos tinklai | Nemotorizuotų transporto priemonių takai |
| Nuotekų tinklai | Pėsčiųjų takai |
| Ryšiai | Vandentiekio tinklai |
| Šilumos tiekimo tinklai | Kiti inžineriniai tinklai |
| Kitos susisiekimo komunikacijos | |

Sutikimo objektai (poligonai)

- | | |
|---------------------------------|--|
| Dujotiekio tinklai | Elektros tinklai |
| Gatvės | Keliai |
| Lietaus kanalizacijos tinklai | Nemotorizuotų transporto priemonių takai |
| Nuotekų tinklai | Pėsčiųjų takai |
| Ryšiai | Vandentiekio tinklai |
| Šilumos tiekimo tinklai | Kiti inžineriniai tinklai |
| Kitos susisiekimo komunikacijos | |

Sutikimo objektai (taškai)

- | | |
|---------------------------------|--|
| Dujotiekio tinklai | Elektros tinklai |
| Gatvės | Keliai |
| Lietaus kanalizacijos tinklai | Nemotorizuotų transporto priemonių takai |
| Nuotekų tinklai | Pėsčiųjų takai |
| Ryšiai | Vandentiekio tinklai |
| Šilumos tiekimo tinklai | Kiti inžineriniai tinklai |
| Kitos susisiekimo komunikacijos | |

Prašymo teikėjas	Panevėžio miesto savivaldybė
Institucija, kuriai teikiamas prašymas	Panevėžio m. sav.



Elektroniniai valdžios vartai

E-Government Gateway

Administracinių ir viešųjų elektroninių paslaugų portalas

(<https://www.epaslaugos.lt/portal>)

LT EN

Dokumento tikrinimas

Pasirašyto ADOC dokumento peržiūra

Dokumento statusas

Dokumentas pasirašytas

Dokumento pavadinimas

DĖL SUTIKIMO TIESTI SUSISIEKIMO
KOMUNIKACIJAS, INŽINERINIUS TINKLUS IR
STATYTI JIEMS FUNKCIONUOTI BŪTINUS
STATINIUS, ĮRENGTI PLOKŠČIUOSIUS
HORIZONTALIUS INŽINERINIUS STATINIUS
VALSTYBINĖJE ŽEMĖJE, KURIOJE
NESUFORMUOTI ŽEMĖS SKLYPAI.adoc

Sudaryto dokumento informacija

Pagrindinis dokumentas

2024-10-16_S_el. tinklai_SAV-331250_Panevėžio m.
sav._Savanorių g. 3A.docx

Peržiūrėti

Priedai

Brėžinys-331250.pdf

Peržiūrėti

Dokumento tipas

Institucijų rengiami dokumentai (ADOC GeDOC)

Pasirašomieji metaduomenys

Dokumento pavadinimas

DĖL SUTIKIMO TIESTI SUSISIEKIMO KOMUNIKACIJAS, INŽINERINIUS TINKLUS IR STATYTI JIEMS
FUNKCIONUOTI BŪTINUS STATINIUS, ĮRENGTI PLOKŠČIUOSIUS HORIZONTALIUS INŽINERINIUS
STATINIUS VALSTYBINĖJE ŽEMĖJE, KURIOJE NESUFORMUOTI ŽEMĖS SKLYPAI

Statusas

juridinis asmuo

Sudarytojas

Panevėžio miesto savivaldybės administracija

Kodas

288724610

Adresas

Pasirašiusių asmenų parašai

Vardas ir pavardė / pavadinimas
SAULIUS, GLINSKIS

Pasirašymo laikas
2024-10-17 08:22:36

El. parašas



Elektroninis parašas

Sertifikatas
SERIALNUMBER=PNOLT-36004200341, GIVENNAME=SAULIUS, SURNAME=GLINSKIS,
CN="SAULIUS, GLINSKIS", C=LT

Sertifikatą išdavė
CN=EID-SK 2016, OID.2.5.4.97=NTREE-10747013, O=AS Sertifitseerimiskeskus, C=EE

Galioja nuo
2019-12-27 13:12:18

Galioja iki
2024-12-25 23:59:59

Vardas ir pavardė / pavadinimas
GINAUTĖ, ATKOČIENĖ

Pasirašymo laikas
2024-10-17 08:38:19

El. parašas



Elektroninis parašas

Sertifikatas
SERIALNUMBER=PNOLT-48908170947, GIVENNAME=GINAUTĖ, SURNAME=ATKOČIENĖ,
CN="GINAUTĖ, ATKOČIENĖ", C=LT

Sertifikatą išdavė
CN=EID-SK 2016, OID.2.5.4.97=NTREE-10747013, O=AS Sertifitseerimiskeskus, C=EE

Galioja nuo
2022-03-08 17:33:41

Galioja iki
2027-03-07 23:59:59

Laiko žyma

Laiko žymos laikas
2024-10-17 08:38:37

Vardas ir pavardė / pavadinimas
Dokumentų valdymo sistema Avilys

Pasirašymo laikas
2024-10-17 08:48:49

El. parašas



Elektroninis parašas

Sertifikatas

CN=Dokumentų valdymo sistema Avilys, O="Panevėžio miesto savivaldybės administracija, į.k. 288724610",
L=Panevėžys, ST=Lietuva, C=LT

Sertifikatą išdavė

CN=RCSC IssuingCA, O=VI Registru centras - i.k. 124110246, OU=RCSC, C=LT

Galioja nuo

2021-12-20 12:37:42

Galioja iki

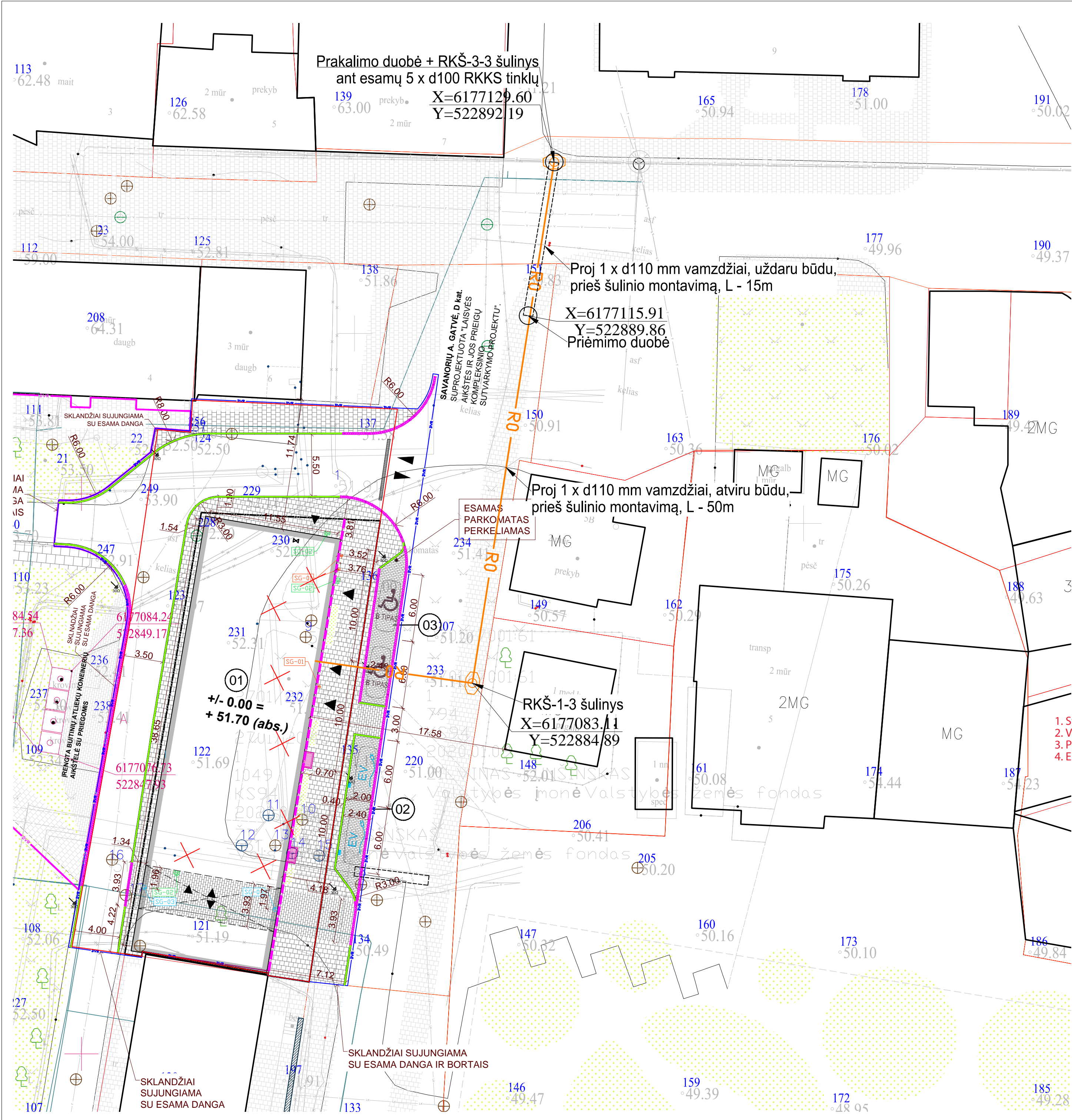
2024-12-19 12:37:42

Tikrinti naują dokumentą

Į viršų

© 2024 Elektroniniai valdžios vartai. Visos teisės saugomos įstatymo.
Valstybės skaitmeninių sprendimų agentūra Konstitucijos pr. 15-89, LT-09319 Vilnius





EKSPLIKACIJA		
Žymuo	Pavadinimas	
01	Projektuojamas gyvenamosios paskirties pastatas	
02	Projektuojamos automobilių stovėjimo vietos (2 vt., elektromobiliai)	
03	Projektuojamos automobilių stovėjimo vietos (2 vt., B tipo ŽN)	
SUTARTINIAI ŽYMĖJIMAI		
Nr.	Žymuo	Pavadinimas
1		Projektuojamo sklypo riba
2		Statinių statybos riba (DP)
3		Statybos linija (DP)
4		Darbų vykdymo riba (DVR) - 1 etapas (projekto sprendiniai)
5		Darbų vykdymo riba (DVR) - kitas etapas (rekomendacija)
6		Ivažiavimas į teritoriją
6		Iėjimo į pastatą vieta
7		Projektuojamo paviršiaus altitudė
8		Atraminės sienelės
9		Lauko baldai
10		Automobilių stovėjimo vieta
11		ŽN automobilių stovėjimo vieta / B tipas
12		Elektromobilių stovėjimo vieta su krovimo stotelėmis
DANGŲ EKSPLIKACIJA		
Nr.	Žymuo	Pavadinimas
1		Asfalto danga (DVR ribose)
2		Asfalto danga (už DVR ribų, projektuojama kitu projektu)
3		Plytelės 375 x 375 x 70 mm (pėsčiųjų takai) / S.TS. SD-02.1
4		Trinkelės 240 x 160 x 70 mm (pėsčiųjų takai) / S.TS. SD-02.2
5		Trinkelės 200 x 100 x 80 mm (važiuojamoji dalis) / S.TS. SD-02.3
6		Išėjimieji paviršiai (ŽN) / SP.TS. SD-01
7		Želdinių zonos
8		Batų valymo grotelės (lauko, su vonelė) / SP.TS. I-02
9		Prieduobių grotelės / SP.TS. I-03
ŽELDINIŲ EKSPLIKACIJA		
Nr.	Žymuo	Pavadinimas
1		Esami medžiai
2		Šalinami medžiai
3		Sodinami medžiai (artimoje aplinkoje)

PASTABOS:

Pietinėje sklypo dalyje ties gretimame sklype Savanorių a. 3, esančiu daugiabučių pastatu auga liepa. Medis auga inžinerinių tinklų apsauginėse zonos ir nėra vertingų želdynų dalis. Liepa auga detaliojo planu reglamentuotoje užstatymo zonoje, todėl statybos metu turės būti pašalinta, vadovaujantis LR įstatymų nustatyta tvarka. Kompensavimą atlieka statybos rangovas.

Telia Lietuva, AB požeminių ryšių linijų vieta
SUDERINTA
Prieš 3 paras iki darbų pradžios būtina paimti raštišką sutikimą žemės kasimo darbams
El. p.: vyta.puriuskis@telia.lt

Vyta Puriuskis
Telia Lietuva, AB
Tinklo resursų 2 komandos inžinierius

- Statant proj. šulinį ant esamos Telia 5d100 trasos, vamzdžiai turi praeiti per šulinį.
- Vykdam darbus jei bus pažeisti vamzdžiai juos atstatyti remontiniais sudedamaisi KH06110/BA vamzdžiais.
- Pažeidus elektroninių ryšių tinklą ir jo elementus statytojas/užsakovas atstato savo lėšomis.
- Elektroninių ryšių apsaugos zonoje kasimo darbus vykdyti rankiniu būdu.

— projektuojami elektroninių ryšių vamzdžiai
 projektuojami elektroninių ryšių šuliniai

Stambaus mastelio topografinis planas? derinimo su inžinerinius tinklus eksploatuojančiomis organizacijomis viešojoje elektroninėje paslaugoje (TOPD), topografinio plano teritorijai suteiktas unikalus numeris ir data.	Suteiktas unikalus Nr. TWIS1-20230327-020914
---	---

0	2023	Statybą leidžiančiam dokumentui	
Laida	Išleidimo data	Laidos statusas. Keitimas. Keitimo priežastis	
UA	<div>URBANISTINĖ ARCHITEKTŪRA</div> <div>Turgaus a. 21, Klaipėda +370 679 01572 / e-mail: info@urbanistinearchitektura.lt fb uarchitektura / www.urbanistinearchitektura.lt</div>		
	MB, į. k.		
304440594			
Kv.dok.Nr.	Pareigos	V., Pavardė	Parašas
A1841	SPV, arch.	P. Džervus	
36258	SPDV	M. Gintautas	
Kalba	STATYTOJAS:	STATINIO NR. IR PAVADINIMAS:	
LT	Panevėžio miesto savivaldybė	01 DAUGIABUTIS PASTATAS	
		DOKUMENTO PAVADINIMAS:	
		Sklypo planas su elektrotechnikos tinklais	
		M 1:500	
		DOKUMENTO ŽYMUO:	Lapas
		UA2212-01-TP-LER-B.01	Lapų
			1
			1

Projekto derinimo suvestinė

Nr.	Sritys	Atsakingas asmuo	Data	Būsena	Pastabos	Failo pavadinimas
1.	Dujos	Ernestas Simonavičius	2024-11-06	Pritarta	1. Prieš darbų pradžią gauti bendrovės Sutikimą žemės kasimo darbams dujotiekio apsaugos zonoje. 2. Prieš žemės kasimo darbus būtina išsikviesti bendrovės atstovą dujotiekio trasos nužymėjimui. 3. Žemės kasimo darbus dujotiekio apsaugos zonoje vykdyti tik rankiniu būdu arba imtis kitokių priemonių dujotiekio apsaugojimui nuo pažeidimų. 4. Dujotiekio altitudes tikrinti vietoje atliekant kontrolinius dujotiekio atšurfavimus. 5. Išlaikyti minimalius leidžiamus atstumus iki dujotiekio klojant naujas komunikacijas. 6. Apsaugoti nuo pažeidimų esančius projektuojamų darbų zonoje dujų įtaisus .	-
2.	Elektra	Alvydas Jovaišas	2024-10-29	Pritarta	Derinamas suvestinis inžinierinių tinklų planas. Išlaikyti teisės aktuose reikalaujamus atstumus iki esamų elektros tinklų. Iš AB ESO gauti sutikimą darbams KL apsaugos zonoje. Prieš darbų pradžią iš AB ESO išsikviesti atstovą KL trasų nužymėjimui. Darbus KL apsaugos zonoje atlikti rankiniu būdu.	-
3.	Ryšiai	Almantas Viluckis	2024-10-25	Neaktualu	Projektuojami sprendiniai nepatenka į ESO eksploatuojamų tinklų apsaugos zoną.	-

Registracijos Nr.

P110074

Pasirašymo data

2024-11-06 08:41



PANEVĖŽIO MIESTO SAVIVALDYBĖS ADMINISTRACIJA

MB „Urbanistinė architektūra“
Turgaus a. 21, Klaipėda
info@urbanistinearchitektura.lt

Nr.
Nr.
|

DĖL PRITARIMO PROJEKTO „PANEVĖŽIO MIESTO SAVIVALDYBĖS BŪSTO SU ADMINISTRACINĖMIS PATALPOMIS SAVANORIŲ A. 3A, PANEVĖŽYJE, STATYBOS PROJEKTAS“ SPRENDINIAMS

2022 m. lapkričio 28 d. Panevėžio miesto savivaldybės administracija (toliau - Užsakovas) ir MB „Urbanistinė architektūra“ (toliau – Projektuotojas) pasirašė paslaugų sutartį Nr. 22-2889. Projektuotojas įsipareigojo parengti Panevėžio miesto savivaldybės būsto su administracinėmis patalpomis Savanorių a. 3a, Panevėžyje, statybos projektą (toliau - Projektas).

Informuojame, kad pritariame parengto Projekto sprendiniams

<Pasirašančiojo pareigos>

<Vardas Pavardė>

Vita Bubliauskaitė, tel. + 370 45 , el. p. vita.bubliauskaite@panevezys.lt

DETALŪS METADUOMENYS	
Dokumento sudarytojas (-ai)	Panevėžio miesto savivaldybės administracija 288724610, Laisvės a. 20 LT-35200, Panevėžys
Dokumento pavadinimas (antraštė)	DĖL PRITARIMO PROJEKTO „PANEVĖŽIO MIESTO SAVIVALDYBĖS BŪSTO SU ADMINISTRACINĖMIS PATALPOMIS SAVANORIŲ A. 3A, PANEVĖŽYJE, STATYBOS PROJEKTAS“ SPRENDINIAMS
Dokumento registracijos data ir numeris	2024-06-06 Nr. 19-1721(4.45E)
Dokumento gavimo data ir dokumento gavimo registracijos numeris	–
Dokumento specifikacijos identifikavimo žymuo	ADOC-V1.0
Parašo paskirtis	Suderinimas
Parašą sukūrusio asmens vardas, pavardė ir pareigos	Saulius Glinskis, Vyriausiasis architektas (skyriaus vedėjas), Teritorijų planavimo ir architektūros skyrius
Sertifikatas išduotas	SAULIUS GLINSKIS LT
Parašo sukūrimo data ir laikas	2024-06-05 16:55:24 (GMT+03:00)
Parašo formatas	XAdES-EPES
Laiko žymoje nurodytas laikas	–
Informacija apie sertifikavimo paslaugų teikėją	EID-SK 2016, AS Sertifitseerimiskeskus EE
Sertifikato galiojimo laikas	2019-12-27 13:12:18 – 2024-12-25 23:59:59
Parašo paskirtis	Pasirašymas
Parašą sukūrusio asmens vardas, pavardė ir pareigos	Tomas Jukna, Administracijos direktorius
Sertifikatas išduotas	TOMAS JUKNA, Panevėžio miesto savivaldybės administracija LT
Parašo sukūrimo data ir laikas	2024-06-06 11:47:02 (GMT+03:00)
Parašo formatas	XAdES-T
Laiko žymoje nurodytas laikas	2024-06-06 11:47:03 (GMT+03:00)
Informacija apie sertifikavimo paslaugų teikėją	ADIC CA-B, Asmens dokumentu israsymo centras prie LR VRM LT
Sertifikato galiojimo laikas	2023-06-02 14:12:53 – 2026-06-01 14:12:53
Informacija apie būdus, naudotus metaduomenų vientisumui užtikrinti	"Registravimas" paskirties metaduomenų vientisumas užtikrintas naudojant "RCSC IssuingCA, VI Registru centras - i.k. 124110246 LT" išduotą sertifikatą "Dokumentų valdymo sistema Avilys, Panevėžio miesto savivaldybės administracija, į.k. 288724610 LT", sertifikatas galioja nuo 2021-12-20 12:37:42 iki 2024-12-19 12:37:42
Pagrindinio dokumento priedų skaičius	–
Pagrindinio dokumento priedamų dokumentų skaičius	–
Priedamo dokumento sudarytojas (-ai)	–
Priedamo dokumento pavadinimas (antraštė)	–
Priedamo dokumento registracijos data ir numeris	–
Programinės įrangos, kuria naudojantis sudarytas elektroninis dokumentas, pavadinimas	Dokumentų valdymo sistema Avilys, versija 3.5.76.1
Informacija apie elektroninio dokumento ir elektroninio (-ių) parašo (-ų) tikrinimą (tikrinimo data)	Atitinka specifikacijos keliamus reikalavimus. Visi dokumente esantys elektroniniai parašai galioja (2024-06-06 11:54:45)
Paieškos nuoroda	–
Papildomi metaduomenys	Nuorašą suformavo 2024-06-06 11:54:45 Dokumentų valdymo sistema Avilys